



WALI KOTA BALIKPAPAN  
PROVINSI KALIMANTAN TIMUR

KEPUTUSAN WALI KOTA BALIKPAPAN

NOMOR 188.45-326/2020

TENTANG

PENETAPAN LOKASI PERUMAHAN KUMUH DAN PERMUKIMAN KUMUH  
DI KOTA BALIKPAPAN

WALI KOTA BALIKPAPAN,

- Menimbang : a. bahwa penyelenggaraan peningkatan kualitas terhadap perumahan kumuh dan permukiman kumuh merupakan tanggung jawab Pemerintah Kota Balikpapan berdasarkan penetapan lokasi perumahan kumuh dan permukiman kumuh yang didahului proses pendataan;
- b. bahwa setelah proses pendataan sebagaimana dimaksud dalam huruf a dan sesuai ketentuan Pasal 35 ayat (3) Peraturan Daerah Kota Balikpapan Nomor 3 Tahun 2017 tentang Pencegahan dan Peningkatan Kualitas Terhadap Perumahan Kumuh dan Permukiman Kumuh, lokasi perumahan kumuh dan permukiman kumuh ditetapkan dengan Keputusan Wali Kota;
- c. bahwa untuk maksud tersebut dalam huruf a dan huruf b perlu menetapkan Keputusan Wali Kota tentang Penetapan Lokasi Perumahan Kumuh dan Permukiman Kumuh di Kota Balikpapan;
- Mengingat : 1. Undang-Undang Nomor 27 Tahun 1959 tentang Penetapan Undang-Undang Darurat Nomor 3 Tahun 1953 tentang Perpanjangan Pembentukan Daerah Tingkat II di Kalimantan (Lembaran Negara Republik Indonesia Tahun 1953 Nomor 9) Sebagai Undang-Undang (Lembaran Negara Republik Indonesia Tahun 1959 Nomor 72, Tambahan Lembaran Negara Republik Indonesia Nomor 1820);
2. Undang-Undang Nomor 23 Tahun 2014 tentang Pemerintahan Daerah (Lembaran Negara Republik Indonesia Tahun 2014 Nomor 244, Tambahan Lembaran Negara Republik Indonesia Nomor 5587) sebagaimana telah diubah beberapa kali terakhir dengan Undang-Undang Nomor 9 Tahun 2015 tentang Perubahan Kedua Atas Undang-Undang Nomor 23 Tahun 2014 tentang Pemerintahan Daerah (Lembaran Negara Republik Indonesia Tahun 2015 Nomor 58, Tambahan Lembaran Negara Republik Indonesia Nomor 5679);
3. Peraturan Menteri Pekerjaan Umum dan Perumahan Rakyat Nomor 14/PRT/M/2018 tentang Pencegahan dan Peningkatan Kualitas Terhadap Perumahan Kumuh dan Permukiman Kumuh (Berita Negara Republik Indonesia Tahun 2018 Nomor 785);

4. Peraturan Daerah Kota Balikpapan Nomor 3 Tahun 2017 tentang Pencegahan dan Peningkatan Kualitas Terhadap Perumahan Kumuh dan Permukiman Kumuh (Lembaran Daerah Kota Balikpapan Tahun 2017 Nomor 3, Tambahan Lembaran Daerah Kota Balikpapan Nomor 36);

MEMUTUSKAN:

Menetapkan :

KESATU : Penetapan Lokasi Perumahan Kumuh dan Permukiman Kumuh di Kota Balikpapan dengan rincian sebagai berikut:

1. lokasi perumahan kumuh dan permukiman kumuh sebagaimana tercantum dalam Lampiran I Keputusan ini;
2. peta sebaran lokasi perumahan kumuh dan permukiman kumuh sebagaimana tercantum dalam Lampiran II Keputusan ini; dan
3. profil lokasi perumahan kumuh dan permukiman kumuh sebagaimana tercantum dalam Lampiran III Keputusan ini.

KEDUA : Lokasi perumahan kumuh dan permukiman kumuh sebagaimana dimaksud Diktum Kesatu ditetapkan berdasarkan hasil pendataan yang dilakukan oleh Pemerintah Daerah dengan melibatkan peran masyarakat serta menggunakan ketentuan tata cara penetapan lokasi perumahan kumuh dan permukiman kumuh sebagaimana diatur dalam ketentuan peraturan perundang-undangan.

KETIGA : Lokasi perumahan kumuh dan permukiman kumuh sebagaimana dimaksud Diktum Kesatu ditetapkan sebagai dasar penyusunan rencana penanganan perumahan kumuh dan permukiman kumuh di Kota Balikpapan yang merupakan komitmen Pemerintah Kota Balikpapan dalam mendukung Program Nasional Pengentasan Permukiman Kumuh, termasuk dalam hal ini Target Nasional Permukiman Tanpa Kumuh.

KEEMPAT : Lokasi perumahan kumuh dan permukiman kumuh sebagaimana dimaksud Diktum Kesatu merupakan komitmen Pemerintah Kota Balikpapan untuk melaksanakan peningkatan kualitas perumahan kumuh dan permukiman kumuh secara tuntas dan berkelanjutan sebagai prioritas pembangunan daerah dalam bidang perumahan dan permukiman bersama-sama Pemerintah Provinsi Kalimantan Timur dan Pemerintah Pusat.

KELIMA : Keputusan ini mulai berlaku pada tanggal ditetapkan.

Ditetapkan di Balikpapan  
pada tanggal 20 November 2020


WALI KOTA BALIKPAPAN,

M. RIZAL EFFENDI



Salinan Keputusan ini disampaikan Kepada Yth:

1. Kepala Dinas Perumahan dan Permukiman Kota Balikpapan;
2. Kepala Dinas Pekerjaan Umum Kota Balikpapan;
3. Kepala Dinas Lingkungan Hidup Kota Balikpapan;
4. Kepala Pelaksana Badan Penanggulangan Bencana Daerah Kota Balikpapan;
5. Kepala Dinas Kesehatan Kota Balikpapan;
6. Camat Balikpapan Kota;
7. Camat Balikpapan Tengah;
8. Camat Balikpapan Barat;
9. Lurah Damai;
10. Lurah Klandasan Ilir;
11. Lurah Karang Jati;
12. Lurah Baru Ilir;
13. Lurah Karang Rejo;
14. Lurah Gunung Sari Ulu;
15. Direktur Utama PDAM Kota Balikpapan.



LAMPIRAN I  
 KEPUTUSAN WALI KOTA BALIKPAPAN  
 NOMOR 188.45-326/2020  
 TENTANG  
 PENETAPAN LOKASI PERUMAHAN KUMUH DAN  
 PERMUKIMAN KUMUH DI KOTA BALIKPAPAN

LOKASI PERUMAHAN KUMUH DAN PERMUKIMAN KUMUH KOTA BALIKPAPAN

No	Nama Lokasi	Luas	No	Lingkup Administrasi			Kependudukan			Koordinat			Kekumuhan		Pertimbangan Lain		Legalitas Lahan	Prioritas
				Kecamatan	Kelurahan	RT	Luas	Jumlah	Kepadatan	Lintang	Bujur	Nilai	Tingkat	Nilai	Tingkat			
1	DAMAI	5.40	1	BALIKPAPAN KOTA	DAMAI	RT001-00000	3.99	456	114	-1.275027	116.850558	21	KUMUH RINGAN	11	Tinggi	ILEGAL	C2 / 3	
2	KLANDASAN ILIR	10.39	2	BALIKPAPAN KOTA	DAMAI	RT004-00000	1.41	445	316	-1.275406	116.848804	21	KUMUH RINGAN	13	Tinggi	ILEGAL	C2 / 3	
3			BALIKPAPAN KOTA	KLANDASAN ILIR	RT028-00000	0.93	221	237	-1.276611	116.843411	16	KUMUH RINGAN	13	Tinggi	ILEGAL	C2 / 3		
4			BALIKPAPAN KOTA	KLANDASAN ILIR	RT029-00000	1.51	497	328	-1.276888	116.844357	33	KUMUH RINGAN	13	Tinggi	ILEGAL	C2 / 3		
5			BALIKPAPAN KOTA	KLANDASAN ILIR	RT030-00000	1.81	433	240	-1.276724	116.845152	17	KUMUH RINGAN	13	Tinggi	ILEGAL	C2 / 3		
6			BALIKPAPAN KOTA	KLANDASAN ILIR	RT032-00000	1.41	451	320	-1.276415	116.845928	29	KUMUH RINGAN	13	Tinggi	ILEGAL	C2 / 3		
7			BALIKPAPAN KOTA	KLANDASAN ILIR	RT036-00000	1.43	211	147	-1.275995	116.846625	28	KUMUH RINGAN	11	Tinggi	ILEGAL	C2 / 3		
8	BALIKPAPAN KOTA	BALIKPAPAN KOTA	8	BALIKPAPAN KOTA	KLANDASAN ILIR	RT050-00000	1.57	309	197	-1.275793	116.847667	28	KUMUH RINGAN	13	Tinggi	ILEGAL	C2 / 3	
9	BALIKPAPAN KOTA	BALIKPAPAN KOTA	9	BALIKPAPAN KOTA	KLANDASAN ILIR	RT059-00000	1.73	393	227	-1.277321	116.844085	16	KUMUH RINGAN	13	Tinggi	ILEGAL	C2 / 3	
10	KARANG JATI	32.03	10	BALIKPAPAN TENGAH	KARANG JATI	RT001-00000	4.53	264	58	-1.251413	116.835952	21	KUMUH RINGAN	11	Tinggi	LEGAL	C1 / 3	
11			BALIKPAPAN TENGAH	KARANG JATI	RT003-00000	1.12	191	171	-1.250769	116.835839	20	KUMUH RINGAN	13	Tinggi	LEGAL	C1 / 3		
12			BALIKPAPAN TENGAH	KARANG JATI	RT004-00000	2.97	224	75	-1.248731	116.834614	21	KUMUH RINGAN	11	Tinggi	LEGAL	C1 / 3		
13			BALIKPAPAN TENGAH	KARANG JATI	RT005-00000	1.53	239	156	-1.249791	116.835593	28	KUMUH RINGAN	13	Tinggi	LEGAL	C1 / 3		
14			BALIKPAPAN TENGAH	KARANG JATI	RT006-00000	2.73	228	83	-1.250462	116.834592	24	KUMUH RINGAN	11	Tinggi	LEGAL	C1 / 3		
15			BALIKPAPAN TENGAH	KARANG JATI	RT007-00000	1.45	339	234	-1.249610	116.833482	17	KUMUH RINGAN	13	Tinggi	LEGAL	C1 / 3		
16			BALIKPAPAN TENGAH	KARANG JATI	RT008-00000	0.59	180	307	-1.250708	116.833745	16	KUMUH RINGAN	13	Tinggi	LEGAL	C1 / 3		
17			BALIKPAPAN TENGAH	KARANG JATI	RT009-00000	0.76	216	285	-1.251049	116.833447	23	KUMUH RINGAN	13	Tinggi	LEGAL	C1 / 3		
18			BALIKPAPAN TENGAH	KARANG JATI	RT010-00000	1.31	318	242	-1.251127	116.832670	16	KUMUH RINGAN	13	Tinggi	LEGAL	C1 / 3		
19			BALIKPAPAN TENGAH	KARANG JATI	RT011-00000	1.90	360	189	-1.250130	116.832402	20	KUMUH RINGAN	13	Tinggi	LEGAL	C1 / 3		
20			BALIKPAPAN TENGAH	KARANG JATI	RT013-00000	0.59	248	419	-1.247603	116.833977	18	KUMUH RINGAN	15	Tinggi	LEGAL	C1 / 3		
21			BALIKPAPAN TENGAH	KARANG JATI	RT014-00000	0.70	173	246	-1.247107	116.833980	25	KUMUH RINGAN	13	Tinggi	LEGAL	C1 / 3		
22			BALIKPAPAN TENGAH	KARANG JATI	RT015-00000	0.88	341	386	-1.248444	116.833288	21	KUMUH RINGAN	13	Tinggi	LEGAL	C1 / 3		
23	BALIKPAPAN TENGAH	KARANG JATI	RT016-00000	1.38	171	124	-1.247603	116.833957	21	KUMUH RINGAN	11	Tinggi	LEGAL	C1 / 3				



No	Nama Lokasi	Luas	Lingkup Administrasi				Kependudukan		Koordinat		Kekumuhan		Pertimbangan Lain		Legalitas Lehan	Prioritas
			Kecamatan	Kelurahan	RT	Luas	Jumlah Kepadatan	Lintang	Bujur	Nilai	Tingkat	Nilai	Tingkat			
24	BALIKPAPAN TENGAH		KARANG JATI	RT017-00000	0.94	341	364	-1.247763	116.832710	21	KUMUH RINGAN	13	Tinggi	LEGAL	C1 / 3	
25	BALIKPAPAN TENGAH		KARANG JATI	RT018-00000	0.85	139	164	-1.247961	116.831945	18	KUMUH RINGAN	13	Tinggi	LEGAL	C1 / 3	
26	BALIKPAPAN TENGAH		KARANG JATI	RT019-00000	1.45	482	331	-1.248765	116.832128	21	KUMUH RINGAN	13	Tinggi	LEGAL	C1 / 3	
27	BALIKPAPAN TENGAH		KARANG JATI	RT020-00000	1.75	498	285	-1.249149	116.831607	24	KUMUH RINGAN	13	Tinggi	LEGAL	C1 / 3	
28	BALIKPAPAN TENGAH		KARANG JATI	RT021-00000	1.18	251	213	-1.247739	116.831337	25	KUMUH RINGAN	13	Tinggi	LEGAL	C1 / 3	
29	BALIKPAPAN TENGAH		KARANG JATI	RT022-00000	1.42	265	187	-1.246950	116.832576	16	KUMUH RINGAN	13	Tinggi	LEGAL	C1 / 3	
30	BALIKPAPAN TENGAH		KARANG JATI	RT023-00000	1.12	222	199	-1.245952	116.833838	23	KUMUH RINGAN	13	Tinggi	LEGAL	C1 / 3	
31	BALIKPAPAN TENGAH		KARANG JATI	RT024-00000	0.88	153	173	-1.246473	116.833680	18	KUMUH RINGAN	13	Tinggi	LEGAL	C1 / 3	
32	BALIKPAPAN BARAT	24.57	BARU ILIR	RT026-00000	1.44	212	147	-1.269207	116.842066	17	KUMUH RINGAN	11	Tinggi	LEGAL	C1 / 3	
33	BALIKPAPAN BARAT		BARU ILIR	RT027-00000	0.45	143	315	-1.269867	116.841731	24	KUMUH RINGAN	13	Tinggi	LEGAL	C1 / 3	
34	BALIKPAPAN BARAT		BARU ILIR	RT029-00000	0.46	198	432	-1.232738	116.828203	24	KUMUH RINGAN	15	Tinggi	LEGAL	C1 / 3	
35	BALIKPAPAN BARAT		BARU ILIR	RT030-00000	0.90	325	359	-1.234385	116.826095	20	KUMUH RINGAN	13	Tinggi	LEGAL	C1 / 3	
36	BALIKPAPAN BARAT		BARU ILIR	RT031-00000	0.42	267	642	-1.233948	116.826529	21	KUMUH RINGAN	15	Tinggi	LEGAL	C1 / 3	
37	BALIKPAPAN BARAT		BARU ILIR	RT032-00000	1.00	238	238	-1.233173	116.827144	17	KUMUH RINGAN	13	Tinggi	LEGAL	C1 / 3	
38	BALIKPAPAN BARAT		BARU ILIR	RT033-00000	0.55	239	436	-1.233626	116.827284	17	KUMUH RINGAN	15	Tinggi	LEGAL	C1 / 3	
39	BALIKPAPAN BARAT		BARU ILIR	RT034-00000	0.71	259	363	-1.233142	116.828417	19	KUMUH RINGAN	13	Tinggi	LEGAL	C1 / 3	
40	BALIKPAPAN BARAT		BARU ILIR	RT035-00000	0.61	259	426	-1.233999	116.828405	17	KUMUH RINGAN	15	Tinggi	LEGAL	C1 / 3	
41	BALIKPAPAN BARAT		BARU ILIR	RT036-00000	0.51	195	385	-1.233591	116.828452	22	KUMUH RINGAN	13	Tinggi	LEGAL	C1 / 3	
42	BALIKPAPAN BARAT		BARU ILIR	RT037-00000	1.06	212	200	-1.233859	116.829492	22	KUMUH RINGAN	13	Tinggi	LEGAL	C1 / 3	
43	BALIKPAPAN BARAT		BARU ILIR	RT038-00000	0.78	159	203	-1.234621	116.828978	29	KUMUH RINGAN	13	Tinggi	LEGAL	C1 / 3	
44	BALIKPAPAN BARAT		BARU ILIR	RT039-00000	0.94	204	217	-1.235096	116.827970	20	KUMUH RINGAN	13	Tinggi	LEGAL	C1 / 3	
45	BALIKPAPAN BARAT		BARU ILIR	RT040-00000	0.54	207	382	-1.234512	116.828270	22	KUMUH RINGAN	13	Tinggi	LEGAL	C1 / 3	
46	BALIKPAPAN BARAT		BARU ILIR	RT041-00000	0.63	305	484	-1.234135	116.827619	26	KUMUH RINGAN	15	Tinggi	LEGAL	C1 / 3	
47	BALIKPAPAN BARAT		BARU ILIR	RT042-00000	0.63	246	391	-1.234368	116.827035	26	KUMUH RINGAN	13	Tinggi	LEGAL	C1 / 3	
48	BALIKPAPAN BARAT		BARU ILIR	RT044-00000	0.78	332	428	-1.236282	116.828416	22	KUMUH RINGAN	15	Tinggi	LEGAL	C1 / 3	
49	BALIKPAPAN BARAT		BARU ILIR	RT045-00000	0.50	322	648	-1.235645	116.828741	24	KUMUH RINGAN	15	Tinggi	LEGAL	C1 / 3	
50	BALIKPAPAN BARAT		BARU ILIR	RT047-00000	1.00	285	284	-1.236315	116.829068	21	KUMUH RINGAN	13	Tinggi	LEGAL	C1 / 3	
51	BALIKPAPAN BARAT		BARU ILIR	RT048-00000	0.68	263	386	-1.237090	116.828668	21	KUMUH RINGAN	13	Tinggi	LEGAL	C1 / 3	
52	BALIKPAPAN BARAT		BARU ILIR	RT049-00000	1.16	232	199	-1.237529	116.828960	18	KUMUH RINGAN	13	Tinggi	LEGAL	C1 / 3	
53	BALIKPAPAN BARAT		BARU ILIR	RT052-00000	1.45	215	149	-1.240245	116.829265	19	KUMUH RINGAN	11	Tinggi	ILEGAL	C2 / 3	
54	BALIKPAPAN BARAT		BARU ILIR	RT053-00000	0.41	282	687	-1.239674	116.829992	18	KUMUH RINGAN	15	Tinggi	ILEGAL	C2 / 3	
55	BALIKPAPAN BARAT		BARU ILIR	RT054-00000	0.49	226	461	-1.239802	116.830525	18	KUMUH RINGAN	15	Tinggi	ILEGAL	C2 / 3	

No	Nama Lokasi	Luas	Lingkup Administrasi				Kependudukan		Koordinat		Kekumuhan		Perimbangan Lain		Legalitas Lahan	Prioritas
			Kecamatan	Kelurahan	RT	Luas	Jumlah Kepadatan	Lintang	Bujur	Nilai	Tingkat	Nilai	Tingkat			
5	KARANG REJO	23.98	BALIKPAPAN BARAT	BARU ILIR	RT055-00000	1.13	194	171	-1.238850	116.830996	16	KUMUH RINGAN	13	Tinggi	ILEGAL	C2 / 3
			BALIKPAPAN BARAT	BARU ILIR	RT056-00000	1.00	229	230	-1.239679	116.831393	21	KUMUH RINGAN	13	Tinggi	ILEGAL	C2 / 3
59	BALIKPAPAN BARAT	1.80	BALIKPAPAN BARAT	BARU ILIR	RT057-00000	1.80	176	98	-1.240968	116.831857	16	KUMUH RINGAN	11	Tinggi	ILEGAL	C2 / 3
			BALIKPAPAN BARAT	BARU ILIR	RT058-00000	1.03	109	106	-1.241012	116.831357	17	KUMUH RINGAN	11	Tinggi	ILEGAL	C2 / 3
60	BALIKPAPAN BARAT	0.78	BALIKPAPAN BARAT	BARU ILIR	RT059-00000	0.78	291	375	-1.240798	116.829632	17	KUMUH RINGAN	13	Tinggi	ILEGAL	C2 / 3
			BALIKPAPAN BARAT	BARU ILIR	RT062-00000	0.73	481	663	-1.240837	116.831314	18	KUMUH RINGAN	15	Tinggi	ILEGAL	C2 / 3
62	BALIKPAPAN TENGAH	0.70	BALIKPAPAN TENGAH	KARANG REJO	RT031-00000	0.70	122	174	-1.245709	116.840172	26	KUMUH RINGAN	13	Tinggi	LEGAL	C1 / 3
			BALIKPAPAN TENGAH	KARANG REJO	RT033-00000	1.42	240	169	-1.245016	116.840927	22	KUMUH RINGAN	13	Tinggi	LEGAL	C1 / 3
64	BALIKPAPAN TENGAH	1.35	BALIKPAPAN TENGAH	KARANG REJO	RT034-00000	1.35	398	294	-1.244757	116.839705	23	KUMUH RINGAN	13	Tinggi	LEGAL	C1 / 3
			BALIKPAPAN TENGAH	KARANG REJO	RT035-00000	1.16	110	95	-1.245629	116.839342	22	KUMUH RINGAN	11	Tinggi	LEGAL	C1 / 3
66	BALIKPAPAN TENGAH	0.90	BALIKPAPAN TENGAH	KARANG REJO	RT036-00000	0.90	165	183	-1.245447	116.838067	21	KUMUH RINGAN	13	Tinggi	LEGAL	C1 / 3
			BALIKPAPAN TENGAH	KARANG REJO	RT037-00000	0.66	161	244	-1.245012	116.838543	20	KUMUH RINGAN	13	Tinggi	LEGAL	C1 / 3
68	BALIKPAPAN TENGAH	0.86	BALIKPAPAN TENGAH	KARANG REJO	RT038-00000	0.86	163	190	-1.244744	116.838069	29	KUMUH RINGAN	13	Tinggi	LEGAL	C1 / 3
			BALIKPAPAN TENGAH	KARANG REJO	RT040-00000	0.80	152	189	-1.243645	116.836184	23	KUMUH RINGAN	13	Tinggi	LEGAL	C1 / 3
70	BALIKPAPAN TENGAH	0.29	BALIKPAPAN TENGAH	KARANG REJO	RT042-00000	0.29	197	681	-1.244233	116.837372	24	KUMUH RINGAN	15	Tinggi	LEGAL	C1 / 3
			BALIKPAPAN TENGAH	KARANG REJO	RT044-00000	0.38	209	543	-1.244184	116.838765	20	KUMUH RINGAN	15	Tinggi	LEGAL	C1 / 3
72	BALIKPAPAN TENGAH	0.55	BALIKPAPAN TENGAH	KARANG REJO	RT045-00000	0.55	166	301	-1.243784	116.838081	20	KUMUH RINGAN	13	Tinggi	LEGAL	C1 / 3
			BALIKPAPAN TENGAH	KARANG REJO	RT046-00000	0.63	184	290	-1.243675	116.837069	19	KUMUH RINGAN	13	Tinggi	LEGAL	C1 / 3
74	BALIKPAPAN TENGAH	0.42	BALIKPAPAN TENGAH	KARANG REJO	RT047-00000	0.42	155	367	-1.243371	116.837881	24	KUMUH RINGAN	13	Tinggi	LEGAL	C1 / 3
			BALIKPAPAN TENGAH	KARANG REJO	RT049-00000	1.95	190	97	-1.242039	116.837259	20	KUMUH RINGAN	11	Tinggi	LEGAL	C1 / 3
76	BALIKPAPAN TENGAH	0.56	BALIKPAPAN TENGAH	KARANG REJO	RT050-00000	0.56	95	170	-1.242897	116.837926	27	KUMUH RINGAN	13	Tinggi	LEGAL	C1 / 3
			BALIKPAPAN TENGAH	KARANG REJO	RT051-00000	0.57	129	225	-1.243002	116.838461	20	KUMUH RINGAN	13	Tinggi	LEGAL	C1 / 3
78	BALIKPAPAN TENGAH	1.48	BALIKPAPAN TENGAH	KARANG REJO	RT052-00000	1.48	306	207	-1.242524	116.839297	29	KUMUH RINGAN	13	Tinggi	LEGAL	C1 / 3
			BALIKPAPAN TENGAH	KARANG REJO	RT054-00000	0.56	233	418	-1.242507	116.838314	27	KUMUH RINGAN	15	Tinggi	LEGAL	C1 / 3
80	BALIKPAPAN TENGAH	1.49	BALIKPAPAN TENGAH	KARANG REJO	RT057-00000	1.49	310	208	-1.243096	116.839634	20	KUMUH RINGAN	13	Tinggi	LEGAL	C1 / 3
			BALIKPAPAN TENGAH	KARANG REJO	RT058-00000	1.30	231	178	-1.243521	116.840227	21	KUMUH RINGAN	13	Tinggi	LEGAL	C1 / 3
82	BALIKPAPAN TENGAH	2.12	BALIKPAPAN TENGAH	KARANG REJO	RT062-00000	2.12	60	28	-1.244895	116.842217	19	KUMUH RINGAN	11	Tinggi	LEGAL	C1 / 3
			BALIKPAPAN TENGAH	KARANG REJO	RT076-00000	2.56	364	142	-1.241904	116.840908	24	KUMUH RINGAN	11	Tinggi	LEGAL	C1 / 3
84	BALIKPAPAN TENGAH	1.25	BALIKPAPAN TENGAH	KARANG REJO	RT086-00000	1.25	172	138	-1.240813	116.840085	16	KUMUH RINGAN	11	Tinggi	LEGAL	C1 / 3
			BALIKPAPAN TENGAH	KARANG REJO	RT011-00000	1.73	160	93	-1.259727	116.841455	22	KUMUH RINGAN	11	Tinggi	LEGAL	C1 / 3
86	BALIKPAPAN TENGAH	1.87	BALIKPAPAN TENGAH	GUNUNG SARI ULU	RT012-00000	1.87	262	140	-1.259482	116.842368	16	KUMUH RINGAN	11	Tinggi	LEGAL	C1 / 3
			BALIKPAPAN TENGAH	GUNUNG SARI ULU	RT013-00000	3.10	288	93	-1.259887	116.843629	20	KUMUH RINGAN	11	Tinggi	LEGAL	C1 / 3
6	GUNUNG SARI ULU	56.93	BALIKPAPAN TENGAH	KARANG REJO	RT013-00000	3.10	288	93	-1.259887	116.843629	20	KUMUH RINGAN	11	Tinggi	LEGAL	C1 / 3
			BALIKPAPAN TENGAH	KARANG REJO	RT013-00000	3.10	288	93	-1.259887	116.843629	20	KUMUH RINGAN	11	Tinggi	LEGAL	C1 / 3

No	Nama Lokasi	Luas	No	Lingkup Administrasi				Kependudukan			Koordinat		Kekumuhan		Pertimbangan Lain		Legalitas Lahan	Prioritas
				Kecamatan	Kelurahan	RT	Luas	Jumlah	Kepadatan	Lintang	Bujur	Nilai	Tingkat	Nilai	Tingkat			
88	BALIKPAPAN TENGAH		BALIKPAPAN TENGAH	GUNUNG SARI ULU	RT014-00000	2.62	250	95	-1.258271	116.845752	16	KUMUH RINGAN	11	Tinggi	LEGAL	C1 / 3		
89	BALIKPAPAN TENGAH		BALIKPAPAN TENGAH	GUNUNG SARI ULU	RT015-00000	4.58	160	35	-1.258463	116.844342	16	KUMUH RINGAN	11	Tinggi	LEGAL	C1 / 3		
90	BALIKPAPAN TENGAH		BALIKPAPAN TENGAH	GUNUNG SARI ULU	RT016-00000	3.15	480	152	-1.257871	116.842864	17	KUMUH RINGAN	11	Tinggi	LEGAL	C1 / 3		
91	BALIKPAPAN TENGAH		BALIKPAPAN TENGAH	GUNUNG SARI ULU	RT 017-00000	2.24	437	195	-1.258893	116.840885	17	KUMUH RINGAN	11	Tinggi	LEGAL	C1 / 3		
92	BALIKPAPAN TENGAH		BALIKPAPAN TENGAH	GUNUNG SARI ULU	RT018-00000	5.72	372	65	-1.257866	116.840333	16	KUMUH RINGAN	11	Tinggi	LEGAL	C1 / 3		
93	BALIKPAPAN TENGAH		BALIKPAPAN TENGAH	GUNUNG SARI ULU	RT019-00000	1.83	292	160	-1.256348	116.840060	18	KUMUH RINGAN	11	Tinggi	LEGAL	C1 / 3		
94	BALIKPAPAN TENGAH		BALIKPAPAN TENGAH	GUNUNG SARI ULU	RT020-00000	1.17	211	181	-1.255673	116.839299	19	KUMUH RINGAN	11	Tinggi	LEGAL	C1 / 3		
95	BALIKPAPAN TENGAH		BALIKPAPAN TENGAH	GUNUNG SARI ULU	RT022-00000	0.80	382	475	-1.255747	116.840876	26	KUMUH RINGAN	11	Tinggi	LEGAL	C1 / 3		
96	BALIKPAPAN TENGAH		BALIKPAPAN TENGAH	GUNUNG SARI ULU	RT023-00000	1.86	158	85	-1.255747	116.840876	16	KUMUH RINGAN	11	Tinggi	LEGAL	C1 / 3		
97	BALIKPAPAN TENGAH		BALIKPAPAN TENGAH	GUNUNG SARI ULU	RT024-00000	1.12	297	265	-1.256977	116.842573	16	KUMUH RINGAN	11	Tinggi	LEGAL	C1 / 3		
98	BALIKPAPAN TENGAH		BALIKPAPAN TENGAH	GUNUNG SARI ULU	RT025-00000	2.68	355	133	-1.255975	116.843252	19	KUMUH RINGAN	11	Tinggi	LEGAL	C1 / 3		
99	BALIKPAPAN TENGAH		BALIKPAPAN TENGAH	GUNUNG SARI ULU	RT026-00000	1.65	162	98	-1.255833	116.844082	23	KUMUH RINGAN	11	Tinggi	LEGAL	C1 / 3		
100	BALIKPAPAN TENGAH		BALIKPAPAN TENGAH	GUNUNG SARI ULU	RT027-00000	2.94	233	79	-1.255998	116.845105	16	KUMUH RINGAN	11	Tinggi	LEGAL	C1 / 3		
101	BALIKPAPAN TENGAH		BALIKPAPAN TENGAH	GUNUNG SARI ULU	RT028-00000	3.39	326	96	-1.257009	116.846047	18	KUMUH RINGAN	11	Tinggi	LEGAL	C1 / 3		
102	BALIKPAPAN TENGAH		BALIKPAPAN TENGAH	GUNUNG SARI ULU	RT029-00000	7.11	295	42	-1.258841	116.848519	17	KUMUH RINGAN	11	Tinggi	LEGAL	C1 / 3		
103	BALIKPAPAN TENGAH		BALIKPAPAN TENGAH	GUNUNG SARI ULU	RT035-00000	1.68	342	203	-1.258636	116.847201	21	KUMUH RINGAN	11	Tinggi	LEGAL	C1 / 3		
104	BALIKPAPAN TENGAH		BALIKPAPAN TENGAH	GUNUNG SARI ULU	RT036-00000	1.34	181	135	-1.256167	116.842178	16	KUMUH RINGAN	11	Tinggi	LEGAL	C1 / 3		
105	BALIKPAPAN TENGAH		BALIKPAPAN TENGAH	GUNUNG SARI ULU	RT037-00000	4.37	165	38	-1.257365	116.849021	19	KUMUH RINGAN	11	Tinggi	LEGAL	C1 / 3		
TOTAL		153.30																






LAMPIRAN II  
 KEPUTUSAN WALI KOTA BALIKPAPAN  
 NOMOR 188.45-326/2020  
 TENTANG  
 PENETAPAN LOKASI PERUMAHAN KUMUH  
 DAN PERMUKIMAN KUMUH DI KOTA  
 BALIKPAPAN


PETA SEBARAN LOKASI PERUMAHAN KUMUH DAN PERMUKIMAN KUMUH  
 DI KOTA BALIKPAPAN

1. DAMAI



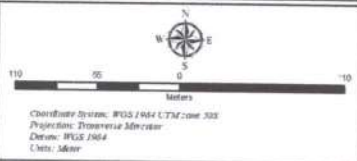


## 2. KLANDASAN ILIR




LAMPIRAN II  
KEPUTUSAN WALIKOTA NOMOR.....  
TENTANG PENETAPAN LOKASI PERUMAHAN KUMUH  
DAN PERMUKIMAN KUMUH

PETA SEBARAN  
LOKASI PERUMAHAN KUMUH DAN  
PERMUKIMAN KUMUH DI KELURAHAN KLANDASAN ILIR  
KOTA BALIKPAPAN



Sumber Peta :  
- Peta Administrasi Kota Balikpapan tahun 2012  
- Peta Administrasi Kelurahan tahun 2012  
- Peta Administrasi RT Update tahun 2012  
- Foto Udara Kota Balikpapan tahun 2014

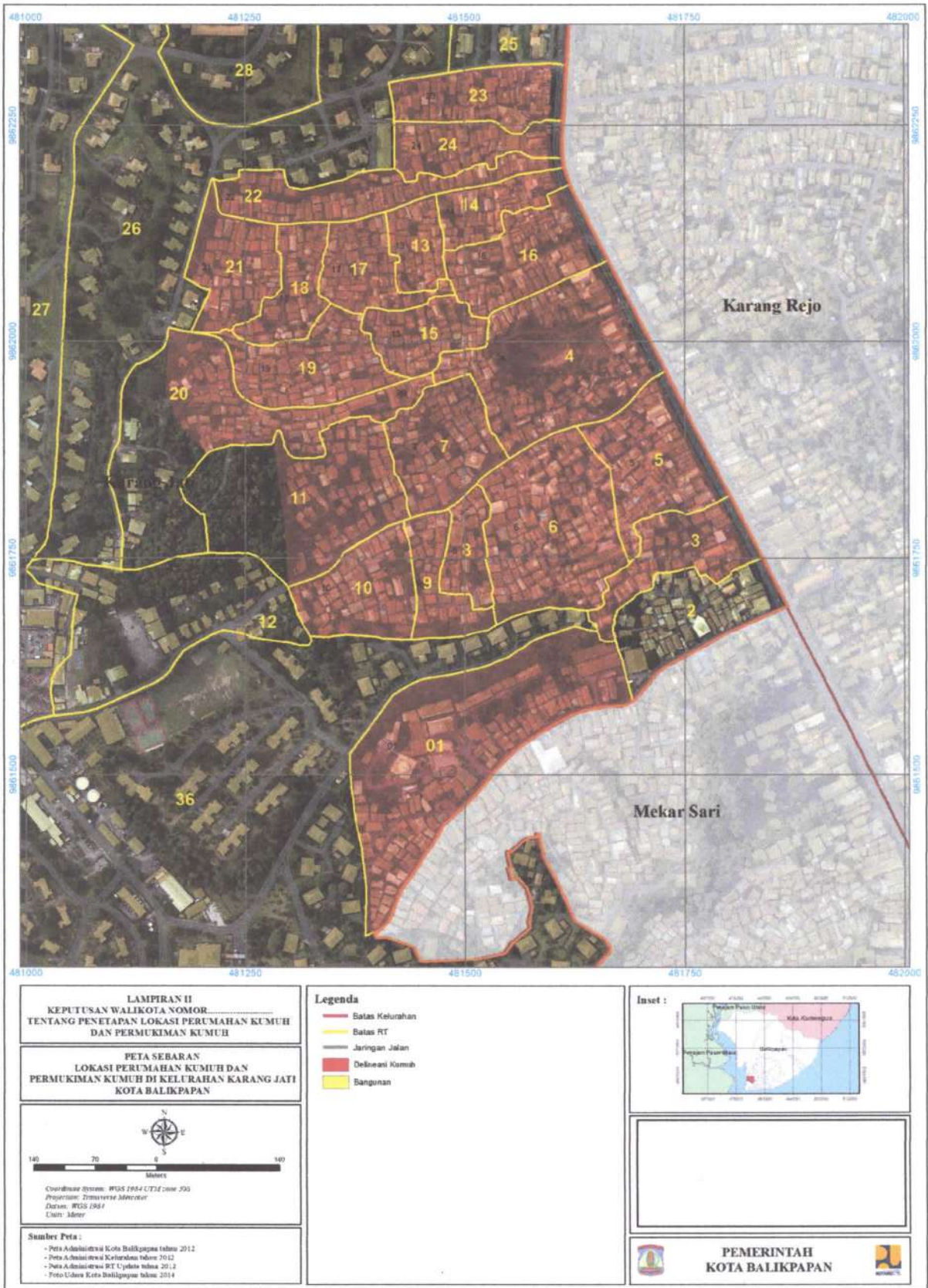
- Legenda**
- Batas Kelurahan
  - Batas RT
  - Jaringan Jalan
  - Delineasi Kumuh
  - Bangunan



**PEMERINTAH  
KOTA BALIKPAPAN**

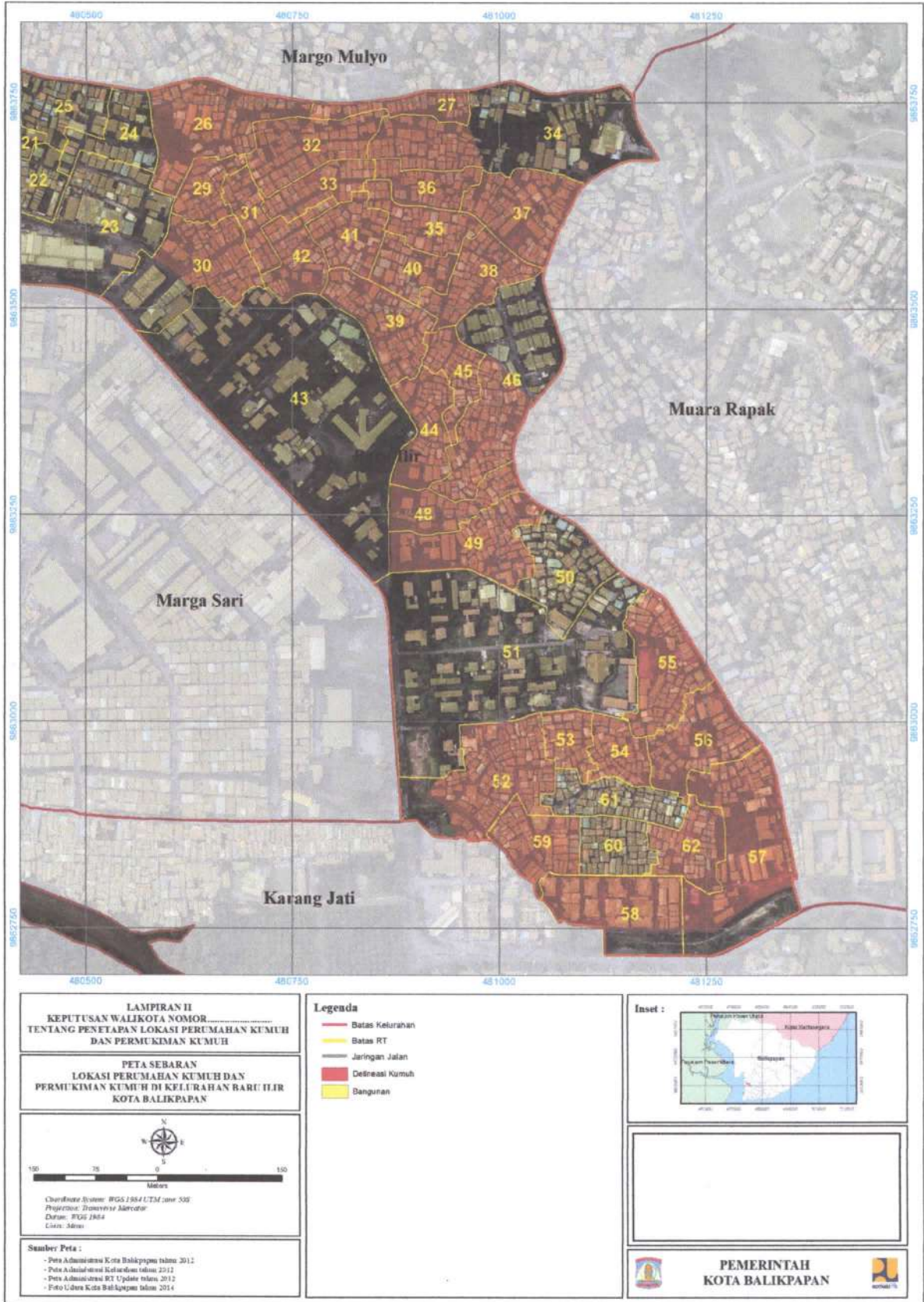


### 3. KARANG JATI



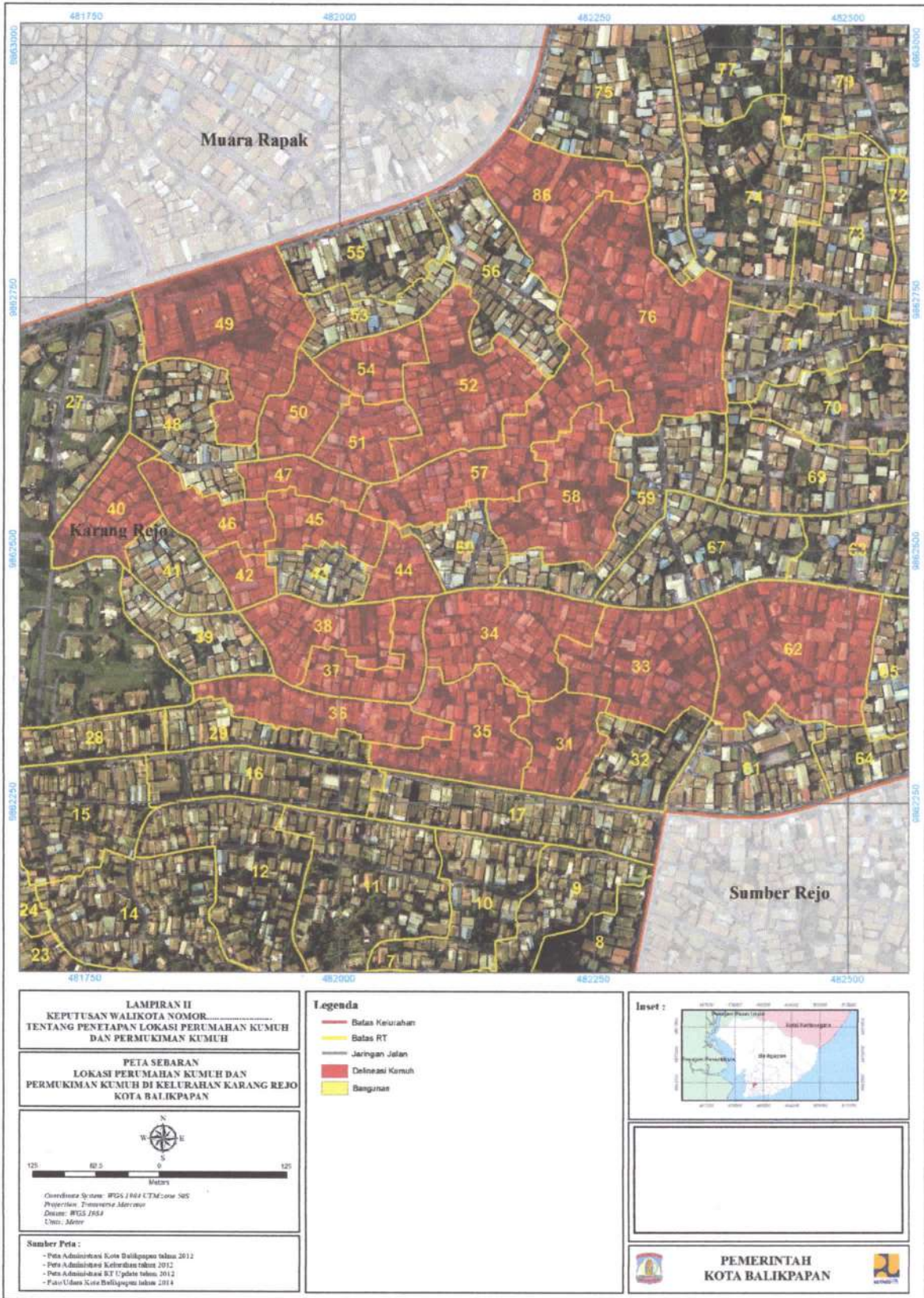


4. BARU ILIR



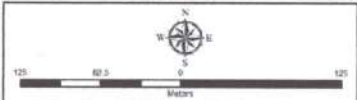


5. KARANG REJO



LAMPIRAN II  
KEPUTUSAN WALIKOTA NOMOR.....  
TENTANG PENETAPAN LOKASI PERUMAHAN KUMUH  
DAN PERMUKIMAN KUMUH

PETA SEBARAN  
LOKASI PERUMAHAN KUMUH DAN  
PERMUKIMAN KUMUH DI KELURAHAN KARANG REJO  
KOTA BALIKPAPAN



Coordinate System: WGS 1984 UTM zone 50S  
Projection: Transverse Mercator  
Datum: WGS 1984  
Units: Meter

Sumber Peta :  
- Peta Administrasi Kota Balikpapan tahun 2012  
- Peta Administrasi Kelurahan tahun 2012  
- Peta Administrasi RT Update tahun 2012  
- Peta Citra Satelit Balikpapan tahun 2014

Legenda

- Batas Kelurahan
- Batas RT
- Jaringan Jalan
- Delimitasi Kumuh
- Bangunan

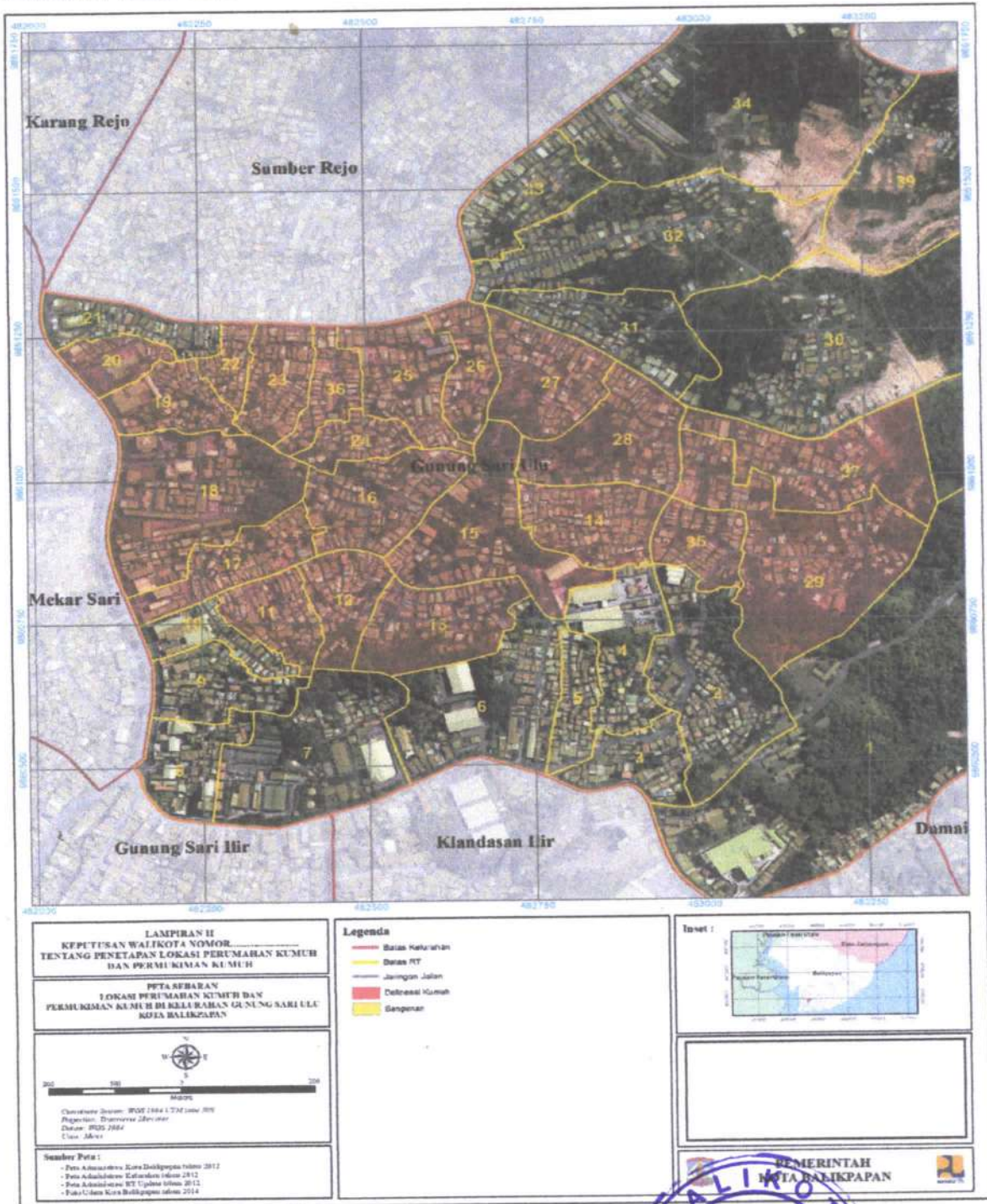
Inset :



PEMERINTAH  
KOTA BALIKPAPAN



6. GUNUNG SARI ULU



LAMPIRAN II  
KEPUTUSAN WALIKOTA NOMOR  
TENTANG PENETAPAN LOKASI PERUMAHAN KUMUH  
DAN PERMUKIMAN KUMUH

PETA REPERAN  
LOKASI PERUMAHAN KUMUH DAN  
PERMUKIMAN KUMUH DI KAWASAN GUNUNG SARI ULU  
KOTA BALIKPAPAN



300 150 0 150 300  
Meters

Cooradate System: WGS 1984 UTM Zone 49N  
Projection: Transverse Mercator  
Datum: WGS 1984  
Elev: Mean

Sumber Peta:  
- Peta Administrasi Kota Balikpapan tahun 2012  
- Peta Administrasi Kecamatan Inpres 2012  
- Peta Administrasi RT/Umbra tahun 2012  
- Peta Udara Kota Balikpapan tahun 2014

**Legenda**

- Batas Kelurahan
- Batas RT
- Jaringan Jalan
- Delineasi Kumuh
- Gangguan



REPUBLIC OF INDONESIA  
KOTA BALIKPAPAN

WALI KOTA BALIKPAPAN,  
MURIZAL EFFENDI

LAMPIRAN III  
KEPUTUSAN WALI KOTA BALIKPAPAN  
NOMOR 188.45-326/2020  
TENTANG  
PENETAPAN LOKASI PERUMAHAN KUMUH DAN PERMUKIMAN KUMUH  
DI KOTA BALIKPAPAN

PROFIL LOKASI PERUMAHAN KUMUH DAN PERMUKIMAN KUMUH



PERHITUNGAN TINGKAT KECUKUMAHAN AKHIR/PERHITUNGAN OUTCOME PENINGKATAN KUALITAS PERKUMIHAN KUMUH

Provinsi : KALIMANTAN TIMUR

Kab/Kota : BALIKPAPAN

Kecamatan : BALIKPAPAN KOTA

Kawasan : DAMAI

Luas SK	
Luas Verifikasi	5.40 Ha
Jumlah Bangunan	5.40 Ha
Jumlah Penduduk	230 Unit
Jumlah Bangunan	901 Jiwa
Jumlah Bangunan	284 KK

ASPEK	KRITERIA	KONDISI AWAL (BASELINE)		
		NUMERIK	SATUAN	PROSEN (%)
1. KONDISI BANGUNAN GEDUNG	a. Kedidakteraturan Bangunan	230.00	Unit	100.00%
	b. Kepadatan Bangunan	-	Ha	0.00%
	c. Ketidaksiaraan dengan Persy Teknis Bangunan	4.00	Unit	1.74%
Rata-rata Kondisi Bangunan Gedung				33.33%
2. Kondisi Jalan Lingkungan	a. Cakupan Pelebaran Jalan Lingkungan	200.00	Meter	17.86%
	b. Kualitas Permukaan Jalan lingkungan	130.00	Meter	11.61%
Rata-rata Kondisi Jalan Lingkungan				0.00%
3. Kondisi Penyediaan Air Minum	a. Ketersediaan Akses Aman Air Minum	-	KK	0.00%
	b. Tidak terpenuhinya Kebutuhan Air Minum	-	KK	0.00%
Rata-rata Kondisi Penyediaan Air Minum				0.00%
4. Kondisi Drainase Lingkungan	a. Ketidakmampuan Mengalirkan Limpasan Air	(0.00)	Ha	-0.01%
	b. Ketidaksiaraan Drainase	70.00	Meter	28.69%
	c. Kualitas Konstruksi Drainase	130.00	Meter	53.28%
Rata-rata Kondisi Drainase Lingkungan				16.39%
5. Kondisi Pengelolaan Air Limbah	a. Sistem Pengelolaan Air Limbah Tidak Sesuai Standar Teknis	-	KK	0.00%
	b. Prasarana dan Sarana Pengelolaan Air Limbah Tidak Sesuai dengan Persyaratan Teknis	168.00	KK	59.15%
	c. Kualitas Pengelolaan Air Limbah Tidak Sesuai dengan Persyaratan Teknis	-	KK	0.00%
Rata-rata Kondisi Pengelolaan Air Limbah				29.58%
6. Kondisi Pengelolaan Persampahan	a. Prasarana dan Sarana Persampahan Tidak Sesuai dengan persyaratan Teknis	284.00	KK	100.00%
	b. Sistem Pengelolaan Persampahan yang tidak sesuai Standar Teknis	187.00	KK	65.85%
Rata-rata Kondisi Pengelolaan Persampahan				55.28%
7. Kondisi Proteksi Kebakaran	a. Ketidaksiaraan Prasarana Proteksi Kebakaran	98.00	Unit	47.61%
	b. Ketidaksiaraan Sarana Proteksi Kebakaran	-	Unit	0.00%
Rata-rata Kondisi Proteksi Kebakaran				21.30%
		TOTAL NILAI		21
		TINGKAT KECUKUMAHAN		KUMUH RINGAN
		RATA2 KECUKUMAHAN SEKTORAL		22.27%
		KONTRIBUSI PENANGANAN		0.00%



RT001-00000

Luas SK	
Luas Verifikasi	3.99 Ha
Jumlah Bangunan	3.99 Ha
Jumlah Penduduk	98 Unit
Jumlah Bangunan	456 Jiwa
Jumlah Bangunan	145 KK

ASPEK	KRITERIA	KONDISI AWAL (BASELINE)		
		NUMERIK	SATUAN	PROSEN (%)
1. KONDISI BANGUNAN GEDUNG	a. Kedidakteraturan Bangunan	98.00	Unit	100.00%
	b. Kepadatan Bangunan	-	Ha	0.00%
	c. Ketidaksiaraan dengan Persy Teknis Bangunan	-	Unit	0.00%
Rata-rata Kondisi Bangunan Gedung				33.33%
2. Kondisi Jalan Lingkungan	a. Cakupan Pelebaran Jalan Lingkungan	150.00	Meter	23.81%
	b. Kualitas Permukaan Jalan lingkungan	80.00	Meter	12.70%
Rata-rata Kondisi Jalan Lingkungan				0.00%
3. Kondisi Penyediaan Air Minum	a. Ketersediaan Akses Aman Air Minum	-	KK	0.00%
	b. Tidak terpenuhinya Kebutuhan Air Minum	-	KK	0.00%
Rata-rata Kondisi Penyediaan Air Minum				0.00%
4. Kondisi Drainase Lingkungan	a. Ketidakmampuan Mengalirkan Limpasan Air	-	Ha	0.00%
	b. Ketidaksiaraan Drainase	70.00	Meter	50.00%
	c. Kualitas Konstruksi Drainase	70.00	Meter	50.00%
Rata-rata Kondisi Drainase Lingkungan				20.00%
5. Kondisi Pengelolaan Air Limbah	a. Sistem Pengelolaan Air Limbah Tidak Sesuai Standar Teknis	-	KK	0.00%
	b. Prasarana dan Sarana Pengelolaan Air Limbah Tidak Sesuai dengan Persyaratan Teknis	54.00	KK	37.24%
	c. Kualitas Pengelolaan Air Limbah Tidak Sesuai dengan Persyaratan Teknis	-	KK	0.00%
Rata-rata Kondisi Pengelolaan Air Limbah				18.62%
6. Kondisi Pengelolaan Persampahan	a. Prasarana dan Sarana Persampahan Tidak Sesuai dengan persyaratan Teknis	145.00	KK	100.00%
	b. Sistem Pengelolaan Persampahan yang tidak sesuai Standar Teknis	99.00	KK	68.28%
Rata-rata Kondisi Pengelolaan Persampahan				56.09%
7. Kondisi Proteksi Kebakaran	a. Ketidaksiaraan Prasarana Proteksi Kebakaran	98.00	Unit	100.00%
	b. Ketidaksiaraan Sarana Proteksi Kebakaran	-	Unit	0.00%
Rata-rata Kondisi Proteksi Kebakaran				50.00%
		TOTAL NILAI		21
		TINGKAT KECUKUMAHAN		KUMUH RINGAN
		RATA2 KECUKUMAHAN SEKTORAL		25.44%
		KONTRIBUSI PENANGANAN		0.00%

RT004-00000

Luas SK	
Luas Verifikasi	1.41 Ha
Jumlah Bangunan	1.41 Ha
Jumlah Penduduk	132 Unit
Jumlah Bangunan	445 Jiwa
Jumlah Bangunan	139 KK

ASPEK	KRITERIA	KONDISI AWAL (BASELINE)		
		NUMERIK	SATUAN	PROSEN (%)
1. KONDISI BANGUNAN GEDUNG	a. Kedidakteraturan Bangunan	132.00	Unit	100.00%
	b. Kepadatan Bangunan	-	Ha	0.00%
	c. Ketidaksiaraan dengan Persy Teknis Bangunan	4.00	Unit	3.03%
Rata-rata Kondisi Bangunan Gedung				33.33%
2. Kondisi Jalan Lingkungan	a. Cakupan Pelebaran Jalan Lingkungan	50.00	Meter	10.20%
	b. Kualitas Permukaan Jalan lingkungan	50.00	Meter	10.20%
Rata-rata Kondisi Jalan Lingkungan				0.00%
3. Kondisi Penyediaan Air Minum	a. Ketersediaan Akses Aman Air Minum	-	KK	0.00%
	b. Tidak terpenuhinya Kebutuhan Air Minum	-	KK	0.00%
Rata-rata Kondisi Penyediaan Air Minum				0.00%
4. Kondisi Drainase Lingkungan	a. Ketidakmampuan Mengalirkan Limpasan Air	(0.00)	Ha	-0.02%
	b. Ketidaksiaraan Drainase	-	Meter	0.00%
	c. Kualitas Konstruksi Drainase	60.00	Meter	57.69%
Rata-rata Kondisi Drainase Lingkungan				11.54%
5. Kondisi Pengelolaan Air Limbah	a. Sistem Pengelolaan Air Limbah Tidak Sesuai Standar Teknis	-	KK	0.00%
	b. Prasarana dan Sarana Pengelolaan Air Limbah Tidak Sesuai dengan Persyaratan Teknis	114.00	KK	82.01%
	c. Kualitas Pengelolaan Air Limbah Tidak Sesuai dengan Persyaratan Teknis	-	KK	0.00%
Rata-rata Kondisi Pengelolaan Air Limbah				41.01%
6. Kondisi Pengelolaan Persampahan	a. Prasarana dan Sarana Persampahan Tidak Sesuai dengan persyaratan Teknis	139.00	KK	100.00%
	b. Sistem Pengelolaan Persampahan yang tidak sesuai Standar Teknis	88.00	KK	63.31%
Rata-rata Kondisi Pengelolaan Persampahan				54.44%
7. Kondisi Proteksi Kebakaran	a. Ketidaksiaraan Prasarana Proteksi Kebakaran	-	Unit	0.00%
	b. Ketidaksiaraan Sarana Proteksi Kebakaran	-	Unit	0.00%
Rata-rata Kondisi Proteksi Kebakaran				0.00%
		TOTAL NILAI		21
		TINGKAT KECUKUMAHAN		KUMUH RINGAN
		RATA2 KECUKUMAHAN SEKTORAL		20.05%
		KONTRIBUSI PENANGANAN		0.00%



PERHITUNGAN TINGKAT KEKUMUHAN AIR/PERHITUNGAN OUTCOME PENINGKATAN KUALITAS PERMUKAAN KUMUH

Provinsi : KALIMANTAN TIMUR  
 Kab/Kota : BALIKAPAPAN  
 Kecamatan : BALIKPAPAN KOTA  
 Kawasan : KLANDASAN ILIR

Luas SK	10.39	Ha
Luas Verifikasi	10.39	Ha
Jumlah Bangunan	468	Unit
Jumlah Penduduk	2,515	Jiwa
Jumlah Bangunan	677	KK

ASPEK	KRITERIA	KONDISI AWAL (BASELINE)		
		NUMERIK	SATUAN	PROSEN (%)
1. KONDISI BANGUNAN GEDUNG	a. Ketidakteraturan Bangunan	240.00	Unit	51.28%
	b. Kepadatan Bangunan	-	Ha	0.00%
	c. Ketidaksesuaian dengan Persy Teknis Bangunan	5.00	Unit	1.07%
Rata-rata Kondisi Bangunan Gedung				17.09%
2. Kondisi Jalan Lingkungan	a. Cakupan Pelayanan Jalan Lingkungan	-	Meter	0.00%
	b. Kualitas Permukaan Jalan lingkungan	572.00	Meter	18.03%
Rata-rata Kondisi Jalan Lingkungan				0.00%
3. Kondisi Penyediaan Air Minum	a. Ketersediaan Akses Aman Air Minum	-	KK	0.00%
	b. Tidak terpenuhinya Kebutuhan Air Minum	39.00	KK	5.76%
Rata-rata Kondisi Penyediaan Air Minum				0.00%
4. Kondisi Drainase Lingkungan	a. Ketidaktampungan Mengalirkan Limpasan Air	-	Ha	0.00%
	b. Ketidaktersediaan Drainase	100.00	Meter	3.08%
	c. Kualitas Konstruksi Drainase	372.00	Meter	11.46%
Rata-rata Kondisi Drainase Lingkungan				0.00%
5. Kondisi Pengelolaan Air Limbah	a. Sistem Pengelolaan Air Limbah Tidak Sesuai Standar Teknis	-	KK	0.00%
	b. Prasarana dan Sarana Pengelolaan Air Limbah Tidak Sesuai dengan Persyaratan Teknis	255.00	KK	37.67%
Rata-rata Kondisi Pengelolaan Air Limbah				18.83%
6. Kondisi Pengelolaan Persampahan	a. Prasarana dan Sarana Persampahan Tidak Sesuai dengan persyaratan Teknis	677.00	KK	100.00%
	b. Sistem Pengelolaan Persampahan yang tidak sesuai Standar Teknis	471.00	KK	69.57%
Rata-rata Kondisi Pengelolaan Persampahan				84.79%
7. Kondisi Proteksi Kebakaran	a. Ketidaktersediaan Prasarana Proteksi Kebakaran	468.00	Unit	100.00%
	b. Ketidaktersediaan Sarana Proteksi Kebakaran	468.00	Unit	100.00%
Rata-rata Kondisi Proteksi Kebakaran				100.00%

BATAS AMBANG NILAI TINGKAT KEKUMUHAN  
 60 - 80 : KUMUH LEBAT  
 36 - 59 : KUMUH SEDANG  
 16 - 37 KUMUH RINGAN  
 < 16. DINYATAKAN TIDAK KUMUH

TOTAL NILAI	22
TINGKAT KEKUMUHAN	KUMUH RINGAN
RATA2 KEKUMUHAN SEKTORAL	31.53%
KONTRIBUSI PENANGANAN	0.00%

RT028-00000

Luas SK	0.93	Ha
Luas Verifikasi	0.93	Ha
Jumlah Bangunan	59	Unit
Jumlah Penduduk	221	Jiwa
Jumlah Bangunan	72	KK

ASPEK	KRITERIA	KONDISI AWAL (BASELINE)		
		NUMERIK	SATUAN	PROSEN (%)
1. KONDISI BANGUNAN GEDUNG	a. Ketidakteraturan Bangunan	-	Unit	0.00%
	b. Kepadatan Bangunan	-	Ha	0.00%
	c. Ketidaksesuaian dengan Persy Teknis Bangunan	-	Unit	0.00%
Rata-rata Kondisi Bangunan Gedung				0.00%
2. Kondisi Jalan Lingkungan	a. Cakupan Pelayanan Jalan Lingkungan	-	Meter	0.00%
	b. Kualitas Permukaan Jalan lingkungan	-	Meter	0.00%
Rata-rata Kondisi Jalan Lingkungan				0.00%
3. Kondisi Penyediaan Air Minum	a. Ketersediaan Akses Aman Air Minum	-	KK	0.00%
	b. Tidak terpenuhinya Kebutuhan Air Minum	-	KK	0.00%
Rata-rata Kondisi Penyediaan Air Minum				0.00%
4. Kondisi Drainase Lingkungan	a. Ketidaktampungan Mengalirkan Limpasan Air	-	Ha	0.00%
	b. Ketidaktersediaan Drainase	-	Meter	0.00%
	c. Kualitas Konstruksi Drainase	-	Meter	0.00%
Rata-rata Kondisi Drainase Lingkungan				0.00%
5. Kondisi Pengelolaan Air Limbah	a. Sistem Pengelolaan Air Limbah Tidak Sesuai Standar Teknis	-	KK	0.00%
	b. Prasarana dan Sarana Pengelolaan Air Limbah Tidak Sesuai dengan Persyaratan Teknis	-	KK	0.00%
Rata-rata Kondisi Pengelolaan Air Limbah				0.00%
6. Kondisi Pengelolaan Persampahan	a. Prasarana dan Sarana Persampahan Tidak Sesuai dengan persyaratan Teknis	72.00	KK	100.00%
	b. Sistem Pengelolaan Persampahan yang tidak sesuai Standar Teknis	36.00	KK	50.00%
Rata-rata Kondisi Pengelolaan Persampahan				75.00%
7. Kondisi Proteksi Kebakaran	a. Ketidaktersediaan Prasarana Proteksi Kebakaran	59.00	Unit	100.00%
	b. Ketidaktersediaan Sarana Proteksi Kebakaran	59.00	Unit	100.00%
Rata-rata Kondisi Proteksi Kebakaran				100.00%

TOTAL NILAI	16
TINGKAT KEKUMUHAN	KUMUH RINGAN
RATA2 KEKUMUHAN SEKTORAL	25.00%
KONTRIBUSI PENANGANAN	0.00%

RT029-00000

Luas SK	1.51	Ha
Luas Verifikasi	1.51	Ha
Jumlah Bangunan	84	Unit
Jumlah Penduduk	497	Jiwa
Jumlah Bangunan	140	KK

ASPEK	KRITERIA	KONDISI AWAL (BASELINE)		
		NUMERIK	SATUAN	PROSEN (%)
1. KONDISI BANGUNAN GEDUNG	a. Ketidakteraturan Bangunan	84.00	Unit	100.00%
	b. Kepadatan Bangunan	-	Ha	0.00%
	c. Ketidaksesuaian dengan Persy Teknis Bangunan	-	Unit	0.00%
Rata-rata Kondisi Bangunan Gedung				33.33%
2. Kondisi Jalan Lingkungan	a. Cakupan Pelayanan Jalan Lingkungan	-	Meter	0.00%
	b. Kualitas Permukaan Jalan lingkungan	400.00	Meter	62.31%
Rata-rata Kondisi Jalan Lingkungan				31.15%
3. Kondisi Penyediaan Air Minum	a. Ketersediaan Akses Aman Air Minum	-	KK	0.00%
	b. Tidak terpenuhinya Kebutuhan Air Minum	-	KK	0.00%
Rata-rata Kondisi Penyediaan Air Minum				0.00%
4. Kondisi Drainase Lingkungan	a. Ketidaktampungan Mengalirkan Limpasan Air	-	Ha	0.00%
	b. Ketidaktersediaan Drainase	-	Meter	0.00%
	c. Kualitas Konstruksi Drainase	30.00	Meter	4.46%
Rata-rata Kondisi Drainase Lingkungan				0.00%
5. Kondisi Pengelolaan Air Limbah	a. Sistem Pengelolaan Air Limbah Tidak Sesuai Standar Teknis	-	KK	0.00%
	b. Prasarana dan Sarana Pengelolaan Air Limbah Tidak Sesuai dengan Persyaratan Teknis	133.00	KK	95.00%
Rata-rata Kondisi Pengelolaan Air Limbah				47.50%
6. Kondisi Pengelolaan Persampahan	a. Prasarana dan Sarana Persampahan Tidak Sesuai dengan persyaratan Teknis	140.00	KK	100.00%
	b. Sistem Pengelolaan Persampahan yang tidak sesuai Standar Teknis	111.00	KK	79.29%
Rata-rata Kondisi Pengelolaan Persampahan				89.64%
7. Kondisi Proteksi Kebakaran	a. Ketidaktersediaan Prasarana Proteksi Kebakaran	84.00	Unit	100.00%
	b. Ketidaktersediaan Sarana Proteksi Kebakaran	84.00	Unit	100.00%
Rata-rata Kondisi Proteksi Kebakaran				100.00%

TOTAL NILAI	33
TINGKAT KEKUMUHAN	KUMUH RINGAN
RATA2 KEKUMUHAN SEKTORAL	43.09%
KONTRIBUSI PENANGANAN	0.00%

RT030-00000

Luas SK	1.81	Ha
Luas Verifikasi	1.81	Ha
Jumlah Bangunan	71	Unit
Jumlah Penduduk	433	Jiwa
Jumlah Bangunan	125	KK

ASPEK	KRITERIA	KONDISI AWAL (BASELINE)		
		NUMERIK	SATUAN	PROSEN (%)
1. KONDISI BANGUNAN GEDUNG	a. Ketidakteraturan Bangunan	-	Unit	0.00%
	b. Kepadatan Bangunan	-	Ha	0.00%
	c. Ketidaksesuaian dengan Persy Teknis Bangunan	5.00	Unit	7.04%
Rata-rata Kondisi Bangunan Gedung				0.00%
2. Kondisi Jalan Lingkungan	a. Cakupan Pelayanan Jalan Lingkungan	-	Meter	0.00%
	b. Kualitas Permukaan Jalan lingkungan	-	Meter	0.00%
Rata-rata Kondisi Jalan Lingkungan				0.00%
3. Kondisi Penyediaan Air Minum	a. Ketersediaan Akses Aman Air Minum	-	KK	0.00%
	b. Tidak terpenuhinya Kebutuhan Air Minum	-	KK	0.00%
Rata-rata Kondisi Penyediaan Air Minum				0.00%
4. Kondisi Drainase Lingkungan	a. Ketidaktampungan Mengalirkan Limpasan Air	-	Ha	0.00%
	b. Ketidaktersediaan Drainase	-	Meter	0.00%
	c. Kualitas Konstruksi Drainase	-	Meter	0.00%
Rata-rata Kondisi Drainase Lingkungan				0.00%
5. Kondisi Pengelolaan Air Limbah	a. Sistem Pengelolaan Air Limbah Tidak Sesuai Standar Teknis	-	KK	0.00%
	b. Prasarana dan Sarana Pengelolaan Air Limbah Tidak Sesuai dengan Persyaratan Teknis	-	KK	0.00%
Rata-rata Kondisi Pengelolaan Air Limbah				0.00%
6. Kondisi Pengelolaan Persampahan	a. Prasarana dan Sarana Persampahan Tidak Sesuai dengan persyaratan Teknis	125.00	KK	100.00%
	b. Sistem Pengelolaan Persampahan yang tidak sesuai Standar Teknis	61.00	KK	48.80%
Rata-rata Kondisi Pengelolaan Persampahan				74.40%
7. Kondisi Proteksi Kebakaran	a. Ketidaktersediaan Prasarana Proteksi Kebakaran	71.00	Unit	100.00%
	b. Ketidaktersediaan Sarana Proteksi Kebakaran	71.00	Unit	100.00%
Rata-rata Kondisi Proteksi Kebakaran				100.00%

TOTAL NILAI	16
TINGKAT KEKUMUHAN	KUMUH RINGAN
RATA2 KEKUMUHAN SEKTORAL	24.91%
KONTRIBUSI PENANGANAN	0.00%



Provinsi : KALIMANTAN TIMUR  
 Kab/Kota : BALIKPAPAN  
 Kecamatan : BALIKPAPAN KOTA  
 Kawasan : KLANDASAN ILIR

RT032-00000

Luas SK	1.41	Ha
Luas Verifikasi	1.41	Ha
Jumlah Bangunan	83	Unit
Jumlah Penduduk	451	Jiwa
KK	124	KK

ASPEK	KONDISI AWAL (BASELINE)			
	NUMERIK	SATUAN	PROSEN (%)	NILAI
1. KONDISI BANGUNAN GEDUNG	a. Ketidakteraturan Bangunan	67.00	Unit	80.72%
	b. Kepadatan Bangunan	-	Ha	0.00%
	c. Ketidaksiesuaian dengan Persy Teknis Bangunan	-	Unit	0.00%
<b>Rata-rata Kondisi Bangunan Gedung</b>				
				26.91%
2. Kondisi Jalan Lingkungan	a. Cakupan Pelayanan Jalan Lingkungan	-	Meter	0.00%
	b. Kualitas Permukaan Jalan Lingkungan	-	Meter	0.00%
<b>Rata-rata Kondisi Lingkungan</b>				
				0.00%
3. Kondisi Penyediaan Air Minum	a. Ketersediaan Akses Aman Air Minum	-	KK	0.00%
	b. Tidak terpenuhinya kebutuhan Air Minum	-	KK	0.00%
<b>Rata-rata Kondisi Penyediaan Air Minum</b>				
				0.00%
4. Kondisi Drainase Lingkungan	a. Ketidakmampuan Mengalirkan Limpasan Air	-	Ha	0.00%
	b. Ketidaktersediaan Drainase	-	Meter	0.00%
	c. Kualitas Konstruksi Drainase	150.00	Meter	75.00%
<b>Rata-rata Kondisi Drainase Lingkungan</b>				
				25.00%
5. Kondisi Pengelolaan Air Limbah	a. Sistem Pengelolaan Air Limbah Tidak Sesuai Standar Teknis	-	KK	0.00%
	b. Prasarana dan Sarana Pengelolaan Air Limbah Tidak Sesuai dengan Perizatan Teknis	40.00	KK	32.26%
<b>Rata-rata Kondisi Penyediaan Air Limbah</b>				
				16.13%
6. Kondisi Pengelolaan Persampahan	a. Prasarana dan Sarana Persampahan Tidak Sesuai dengan persyaratan Teknis	124.00	KK	100.00%
	b. Sistem Pengelolaan Persampahan yang tidak sesuai Standar Teknis	124.00	KK	100.00%
<b>Rata-rata Kondisi Pengelolaan Persampahan</b>				
				100.00%
7. Kondisi Proteksi Kebakaran	a. Ketidaktersediaan Prasarana Proteksi Kebakaran	83.00	Unit	100.00%
	b. Ketidaktersediaan Sarana Proteksi Kebakaran	83.00	Unit	100.00%
<b>Rata-rata Kondisi Proteksi Kebakaran</b>				
				100.00%
<b>BATAS AMBANG NILAI TINGKAT KEKUMUHAN</b>				
60 - 80 : KUMUH BERAT				29
38 - 59 : KUMUH SEDANG				KUMUH RINGAN
16 - 37 KUMUH RINGAN				38.29%
< 16, DINYATAKAN TIDAK KUMUH				0.00%

RT036-00000

Luas SK	1.43	Ha
Luas Verifikasi	1.43	Ha
Jumlah Bangunan	49	Unit
Jumlah Penduduk	211	Jiwa
KK	67	KK

ASPEK	KONDISI AWAL (BASELINE)			
	NUMERIK	SATUAN	PROSEN (%)	NILAI
1. KONDISI BANGUNAN GEDUNG	a. Ketidakteraturan Bangunan	33.00	Unit	67.35%
	b. Kepadatan Bangunan	-	Ha	0.00%
	c. Ketidaksiesuaian dengan Persy Teknis Bangunan	-	Unit	0.00%
<b>Rata-rata Kondisi Bangunan Gedung</b>				
				22.45%
2. Kondisi Jalan Lingkungan	a. Cakupan Pelayanan Jalan Lingkungan	-	Meter	0.00%
	b. Kualitas Permukaan Jalan Lingkungan	30.00	Meter	6.54%
<b>Rata-rata Kondisi Lingkungan</b>				
				0.00%
3. Kondisi Penyediaan Air Minum	a. Ketersediaan Akses Aman Air Minum	-	KK	0.00%
	b. Tidak terpenuhinya kebutuhan Air Minum	-	KK	0.00%
<b>Rata-rata Kondisi Penyediaan Air Minum</b>				
				0.00%
4. Kondisi Drainase Lingkungan	a. Ketidakmampuan Mengalirkan Limpasan Air	-	Ha	0.00%
	b. Ketidaktersediaan Drainase	-	Meter	0.00%
	c. Kualitas Konstruksi Drainase	-	Meter	0.00%
<b>Rata-rata Kondisi Drainase Lingkungan</b>				
				0.00%
5. Kondisi Pengelolaan Air Limbah	a. Sistem Pengelolaan Air Limbah Tidak Sesuai Standar Teknis	-	KK	0.00%
	b. Prasarana dan Sarana Pengelolaan Air Limbah Tidak Sesuai dengan Perizatan Teknis	54.00	KK	80.60%
<b>Rata-rata Kondisi Penyediaan Air Limbah</b>				
				40.30%
6. Kondisi Pengelolaan Persampahan	a. Prasarana dan Sarana Persampahan Tidak Sesuai dengan persyaratan Teknis	67.00	KK	100.00%
	b. Sistem Pengelolaan Persampahan yang tidak sesuai Standar Teknis	67.00	KK	100.00%
<b>Rata-rata Kondisi Pengelolaan Persampahan</b>				
				100.00%
7. Kondisi Proteksi Kebakaran	a. Ketidaktersediaan Prasarana Proteksi Kebakaran	49.00	Unit	100.00%
	b. Ketidaktersediaan Sarana Proteksi Kebakaran	49.00	Unit	100.00%
<b>Rata-rata Kondisi Proteksi Kebakaran</b>				
				100.00%
<b>BATAS AMBANG NILAI TINGKAT KEKUMUHAN</b>				
60 - 80 : KUMUH BERAT				28
38 - 59 : KUMUH SEDANG				KUMUH RINGAN
16 - 37 KUMUH RINGAN				37.54%
< 16, DINYATAKAN TIDAK KUMUH				0.00%

RT050-00000

Luas SK	1.57	Ha
Luas Verifikasi	1.57	Ha
Jumlah Bangunan	56	Unit
Jumlah Penduduk	309	Jiwa
KK	69	KK

ASPEK	KONDISI AWAL (BASELINE)			
	NUMERIK	SATUAN	PROSEN (%)	NILAI
1. KONDISI BANGUNAN GEDUNG	a. Ketidakteraturan Bangunan	56.00	Unit	100.00%
	b. Kepadatan Bangunan	-	Ha	0.00%
	c. Ketidaksiesuaian dengan Persy Teknis Bangunan	-	Unit	0.00%
<b>Rata-rata Kondisi Bangunan Gedung</b>				
				33.33%
2. Kondisi Jalan Lingkungan	a. Cakupan Pelayanan Jalan Lingkungan	-	Meter	0.00%
	b. Kualitas Permukaan Jalan Lingkungan	142.00	Meter	46.10%
<b>Rata-rata Kondisi Lingkungan</b>				
				23.05%
3. Kondisi Penyediaan Air Minum	a. Ketersediaan Akses Aman Air Minum	-	KK	0.00%
	b. Tidak terpenuhinya kebutuhan Air Minum	39.00	KK	56.52%
<b>Rata-rata Kondisi Penyediaan Air Minum</b>				
				28.26%
4. Kondisi Drainase Lingkungan	a. Ketidakmampuan Mengalirkan Limpasan Air	-	Ha	0.00%
	b. Ketidaktersediaan Drainase	100.00	Meter	25.00%
	c. Kualitas Konstruksi Drainase	192.00	Meter	48.00%
<b>Rata-rata Kondisi Drainase Lingkungan</b>				
				24.33%
5. Kondisi Pengelolaan Air Limbah	a. Sistem Pengelolaan Air Limbah Tidak Sesuai Standar Teknis	-	KK	0.00%
	b. Prasarana dan Sarana Pengelolaan Air Limbah Tidak Sesuai dengan Perizatan Teknis	28.00	KK	40.58%
<b>Rata-rata Kondisi Penyediaan Air Limbah</b>				
				20.29%
6. Kondisi Pengelolaan Persampahan	a. Prasarana dan Sarana Persampahan Tidak Sesuai dengan persyaratan Teknis	69.00	KK	100.00%
	b. Sistem Pengelolaan Persampahan yang tidak sesuai Standar Teknis	32.00	KK	46.38%
<b>Rata-rata Kondisi Pengelolaan Persampahan</b>				
				73.19%
7. Kondisi Proteksi Kebakaran	a. Ketidaktersediaan Prasarana Proteksi Kebakaran	56.00	Unit	100.00%
	b. Ketidaktersediaan Sarana Proteksi Kebakaran	56.00	Unit	100.00%
<b>Rata-rata Kondisi Proteksi Kebakaran</b>				
				100.00%
<b>BATAS AMBANG NILAI TINGKAT KEKUMUHAN</b>				
60 - 80 : KUMUH BERAT				28
38 - 59 : KUMUH SEDANG				KUMUH RINGAN
16 - 37 KUMUH RINGAN				43.21%
< 16, DINYATAKAN TIDAK KUMUH				0.00%

RT059-00000

Luas SK	1.73	Ha
Luas Verifikasi	1.73	Ha
Jumlah Bangunan	66	Unit
Jumlah Penduduk	393	Jiwa
KK	80	KK

ASPEK	KONDISI AWAL (BASELINE)			
	NUMERIK	SATUAN	PROSEN (%)	NILAI
1. KONDISI BANGUNAN GEDUNG	a. Ketidakteraturan Bangunan	-	Unit	0.00%
	b. Kepadatan Bangunan	-	Ha	0.00%
	c. Ketidaksiesuaian dengan Persy Teknis Bangunan	-	Unit	0.00%
<b>Rata-rata Kondisi Bangunan Gedung</b>				
				0.00%
2. Kondisi Jalan Lingkungan	a. Cakupan Pelayanan Jalan Lingkungan	-	Meter	0.00%
	b. Kualitas Permukaan Jalan Lingkungan	-	Meter	0.00%
<b>Rata-rata Kondisi Lingkungan</b>				
				0.00%
3. Kondisi Penyediaan Air Minum	a. Ketersediaan Akses Aman Air Minum	-	KK	0.00%
	b. Tidak terpenuhinya kebutuhan Air Minum	-	KK	0.00%
<b>Rata-rata Kondisi Penyediaan Air Minum</b>				
				0.00%
4. Kondisi Drainase Lingkungan	a. Ketidakmampuan Mengalirkan Limpasan Air	-	Ha	0.00%
	b. Ketidaktersediaan Drainase	-	Meter	0.00%
	c. Kualitas Konstruksi Drainase	-	Meter	0.00%
<b>Rata-rata Kondisi Drainase Lingkungan</b>				
				0.00%
5. Kondisi Pengelolaan Air Limbah	a. Sistem Pengelolaan Air Limbah Tidak Sesuai Standar Teknis	-	KK	0.00%
	b. Prasarana dan Sarana Pengelolaan Air Limbah Tidak Sesuai dengan Perizatan Teknis	-	KK	0.00%
<b>Rata-rata Kondisi Penyediaan Air Limbah</b>				
				0.00%
6. Kondisi Pengelolaan Persampahan	a. Prasarana dan Sarana Persampahan Tidak Sesuai dengan persyaratan Teknis	80.00	KK	100.00%
	b. Sistem Pengelolaan Persampahan yang tidak sesuai Standar Teknis	40.00	KK	50.00%
<b>Rata-rata Kondisi Pengelolaan Persampahan</b>				
				75.00%
7. Kondisi Proteksi Kebakaran	a. Ketidaktersediaan Prasarana Proteksi Kebakaran	66.00	Unit	100.00%
	b. Ketidaktersediaan Sarana Proteksi Kebakaran	66.00	Unit	100.00%
<b>Rata-rata Kondisi Proteksi Kebakaran</b>				
				100.00%
<b>BATAS AMBANG NILAI TINGKAT KEKUMUHAN</b>				
60 - 80 : KUMUH BERAT				16
38 - 59 : KUMUH SEDANG				KUMUH RINGAN
16 - 37 KUMUH RINGAN				25.00%
< 16, DINYATAKAN TIDAK KUMUH				0.00%



PERHITUNGAN TINGKAT KEKUMUHAN AKHIR/PERHITUNGAN OUTCOME PENINGKATAN KUALITAS PERMUKIMAN KUMUH

Provinsi : KALIMANTAN TIMUR  
 Kab/Kota : BALIKPAPAN  
 Kecamatan : BALIKPAPAN TENGAH  
 Kawasan : KARANG JATI

Luas SK	32.03	Ha
Luas Verifikasi	32.03	Ha
Jumlah Bangunan	1.332	Unit
Jumlah Penduduk	5.843	Jiwa
Jumlah Bangunan	1.768	KK

Luas SK	4.53	Ha
Luas Verifikasi	4.53	Ha
Jumlah Bangunan	76	Unit
Jumlah Penduduk	264	Jiwa
Jumlah Bangunan	82	KK

RT001-00000

ASPEK	KRITERIA			KONDISI AWAL (BASELINE)		
	NUMERIK	SATUAN	PROSEN (%)	NUMERIK	SATUAN	PROSEN (%)
1. KONDISI BANGUNAN GEDUNG	a. Ketidakteraturan Bangunan	527.00	Unit	39.56%	1	1
	b. Kepadatan Bangunan	-	Ha	0.00%	0	0
	c. Ketidaksesuaian dengan Persy Teknis Bangunan	117.00	Unit	8.78%	0	0
<b>Rata-rata Kondisi Bangunan Gedung</b>						
				13.19%		
2. Kondisi Jalan Lingkungan	172.00	Meter	1.38%	0	0	0
	4,516.50	Meter	36.35%	1	1	1
<b>Rata-rata Kondisi Jalan Lingkungan</b>						
			18.18%			
3. Kondisi Penyediaan Air Minum	a. Ketersediaan Akses Aman Air Minum	11.00	KK	0.62%	0	0
	b. Tidak terpenuhinya Kebutuhan Air Minum	563.00	KK	31.84%	1	1
<b>Rata-rata Kondisi Penyediaan Air Minum</b>						
			15.92%			
4. Kondisi Drainase Lingkungan	a. Ketidakmampuan Mengalirkan Limpasan Air	-	Ha	0.00%	0	0
	b. Ketidaktersedia Drainase	461.00	Meter	5.02%	0	0
	c. Kualitas Konstruksi Drainase	3,045.00	Meter	33.13%	1	1
<b>Rata-rata Kondisi Drainase Lingkungan</b>						
			11.04%			
5. Kondisi Pengelolaan Air Limbah	a. Sistem Pengelolaan Air Limbah Tidak Sesuai Standar Teknis	56.00	KK	3.17%	0	0
	b. Prasarana dan Sarana Pengelolaan Air Limbah Tidak Sesuai dengan Persyaratan Teknis	60.00	KK	3.39%	0	0
				0.00%		
<b>Rata-rata Kondisi Penyediaan Air Limbah</b>						
			0.00%			
6. Kondisi Pengelolaan Persampahan	a. Prasarana dan Sarana Persampahan Tidak Sesuai dengan persyaratan Teknis	1,680.00	KK	95.02%	5	5
	b. Sistem Pengelolaan Persampahan yang tidak sesuai Standar Teknis	-	KK	0.00%	0	0
<b>Rata-rata Kondisi Pengelolaan Persampahan</b>						
			47.51%			
7. Kondisi Proteksi Kebakaran	a. Ketidaktersedia Prasarana Proteksi Kebakaran	1,026.00	Unit	77.03%	5	5
	b. Ketidaktersedia Sarana Proteksi Kebakaran	1,332.00	Unit	100.00%	5	5
<b>Rata-rata Kondisi Proteksi Kebakaran</b>						
			88.51%			

BATAS AMBANG NILAI TINGKAT KEKUMUHAN  
 60 - 80 : KUMUH BERAT  
 38 - 59 : KUMUH SEDANG  
 16 - 37 : KUMUH RINGAN  
 < 16, DINYATAKAN TIDAK KUMUH

RT003-00000

Luas SK	1.12	Ha
Luas Verifikasi	1.12	Ha
Jumlah Bangunan	52	Unit
Jumlah Penduduk	191	Jiwa
Jumlah Bangunan	58	KK

ASPEK	KRITERIA			KONDISI AWAL (BASELINE)		
	NUMERIK	SATUAN	PROSEN (%)	NUMERIK	SATUAN	PROSEN (%)
1. KONDISI BANGUNAN GEDUNG	a. Ketidakteraturan Bangunan	-	Unit	0.00%	0	0
	b. Kepadatan Bangunan	-	Ha	0.00%	0	0
	c. Ketidaksesuaian dengan Persy Teknis Bangunan	1.00	Unit	1.97%	0	0
<b>Rata-rata Kondisi Bangunan Gedung</b>						
			0.00%			
2. Kondisi Jalan Lingkungan	-	Meter	0.00%	0	0	0
	350.00	Meter	77.78%	5	5	5
<b>Rata-rata Kondisi Jalan Lingkungan</b>						
			38.89%			
3. Kondisi Penyediaan Air Minum	a. Ketersediaan Akses Aman Air Minum	-	KK	0.00%	0	0
	b. Tidak terpenuhinya Kebutuhan Air Minum	58.00	KK	100.00%	5	5
<b>Rata-rata Kondisi Penyediaan Air Minum</b>						
			50.00%			
4. Kondisi Drainase Lingkungan	a. Ketidakmampuan Mengalirkan Limpasan Air	-	Ha	0.00%	0	0
	b. Ketidaktersedia Drainase	-	Meter	0.00%	0	0
	c. Kualitas Konstruksi Drainase	-	Meter	0.00%	0	0
<b>Rata-rata Kondisi Drainase Lingkungan</b>						
			0.00%			
5. Kondisi Pengelolaan Air Limbah	a. Sistem Pengelolaan Air Limbah Tidak Sesuai Standar Teknis	-	KK	0.00%	0	0
	b. Prasarana dan Sarana Pengelolaan Air Limbah Tidak Sesuai dengan Persyaratan Teknis	-	KK	0.00%	0	0
				0.00%		
<b>Rata-rata Kondisi Penyediaan Air Limbah</b>						
			0.00%			
6. Kondisi Pengelolaan Persampahan	a. Prasarana dan Sarana Persampahan Tidak Sesuai dengan persyaratan Teknis	58.00	KK	100.00%	5	5
	b. Sistem Pengelolaan Persampahan yang tidak sesuai Standar Teknis	-	KK	0.00%	0	0
<b>Rata-rata Kondisi Pengelolaan Persampahan</b>						
			50.00%			
7. Kondisi Proteksi Kebakaran	a. Ketidaktersedia Prasarana Proteksi Kebakaran	-	Unit	0.00%	0	0
	b. Ketidaktersedia Sarana Proteksi Kebakaran	52.00	Unit	100.00%	5	5
<b>Rata-rata Kondisi Proteksi Kebakaran</b>						
			50.00%			

RT004-00000

Luas SK	2.97	Ha
Luas Verifikasi	2.97	Ha
Jumlah Bangunan	48	Unit
Jumlah Penduduk	224	Jiwa
Jumlah Bangunan	75	KK

ASPEK	KRITERIA			KONDISI AWAL (BASELINE)		
	NUMERIK	SATUAN	PROSEN (%)	NUMERIK	SATUAN	PROSEN (%)
1. KONDISI BANGUNAN GEDUNG	a. Ketidakteraturan Bangunan	-	Unit	0.00%	0	0
	b. Kepadatan Bangunan	-	Ha	0.00%	0	0
	c. Ketidaksesuaian dengan Persy Teknis Bangunan	10.00	Unit	20.83%	0	0
<b>Rata-rata Kondisi Bangunan Gedung</b>						
			0.00%			
2. Kondisi Jalan Lingkungan	-	Meter	0.00%	0	0	0
	220.00	Meter	41.51%	1	1	1
<b>Rata-rata Kondisi Jalan Lingkungan</b>						
			20.75%			
3. Kondisi Penyediaan Air Minum	a. Ketersediaan Akses Aman Air Minum	-	KK	0.00%	0	0
	b. Tidak terpenuhinya Kebutuhan Air Minum	75.00	KK	100.00%	5	5
<b>Rata-rata Kondisi Penyediaan Air Minum</b>						
			50.00%			
4. Kondisi Drainase Lingkungan	a. Ketidakmampuan Mengalirkan Limpasan Air	-	Ha	0.00%	0	0
	b. Ketidaktersedia Drainase	-	Meter	0.00%	0	0
	c. Kualitas Konstruksi Drainase	46.00	Meter	12.57%	0	0
<b>Rata-rata Kondisi Drainase Lingkungan</b>						
			0.00%			
5. Kondisi Pengelolaan Air Limbah	a. Sistem Pengelolaan Air Limbah Tidak Sesuai Standar Teknis	-	KK	0.00%	0	0
	b. Prasarana dan Sarana Pengelolaan Air Limbah Tidak Sesuai dengan Persyaratan Teknis	-	KK	0.00%	0	0
				0.00%		
<b>Rata-rata Kondisi Penyediaan Air Limbah</b>						
			0.00%			
6. Kondisi Pengelolaan Persampahan	a. Prasarana dan Sarana Persampahan Tidak Sesuai dengan persyaratan Teknis	75.00	KK	100.00%	5	5
	b. Sistem Pengelolaan Persampahan yang tidak sesuai Standar Teknis	-	KK	0.00%	0	0
<b>Rata-rata Kondisi Pengelolaan Persampahan</b>						
			50.00%			
7. Kondisi Proteksi Kebakaran	a. Ketidaktersedia Prasarana Proteksi Kebakaran	48.00	Unit	100.00%	5	5
	b. Ketidaktersedia Sarana Proteksi Kebakaran	48.00	Unit	100.00%	5	5
<b>Rata-rata Kondisi Proteksi Kebakaran</b>						
			100.00%			

TOTAL NILAI	21
TINGKAT KEKUMUHAN	KUMUH RINGAN
RATA2 KEKUMUHAN SEKTORAL	31.54%
KONTRIBUSI PENANGANAN	0.00%

TOTAL NILAI	20
TINGKAT KEKUMUHAN	KUMUH RINGAN
RATA2 KEKUMUHAN SEKTORAL	26.98%
KONTRIBUSI PENANGANAN	0.00%

TOTAL NILAI	21
TINGKAT KEKUMUHAN	KUMUH RINGAN
RATA2 KEKUMUHAN SEKTORAL	25.17%
KONTRIBUSI PENANGANAN	0.00%



PERHITUNGAN TINGKAT KECUKUMAHAN AKHIR/PERHITUNGAN OUTCOME PENINGKATAN KUALITAS PERMUKIMAN KUMUH

Provinsi : KALIMANTAN TIMUR  
 Kab/Kota : BALIKPAPAN  
 Kecamatan : BALUKPAPAN TENGAH  
 Kawasan : KARANG JATI

RT005-00000

Luas SK 1.53 Ha  
 Luas Verifikasi 1.53 Ha  
 Jumlah Bangunan 52 Unit  
 Jumlah Penduduk 239 Jiwa  
 KK 67 KK

ASPEK	KRITERIA	KONDISI AWAL (BASELINE)		
		NUMERIK	SATUAN	PROSEN (%)
1. KONDISI BANGUNAN GEDUNG	a. Ketidakteraturan Bangunan	50.00	Unit	96.15%
	b. Kepadatan Bangunan	-	Ha	0.00%
	c. Ketidaksesuaian dengan Persy Teknis Bangunan	-	Unit	0.00%
<b>Rata-rata Kondisi Bangunan Gedung</b>				<b>32.05%</b>
2. Kondisi Jalan Lingkungan	a. Cakupan Pelayanan Jalan Lingkungan	-	Meter	0.00%
	b. Kualitas Permukaan Jalan lingkungan	670.00	Meter	55.83%
<b>Rata-rata Kondisi Jalan Lingkungan</b>				<b>27.92%</b>
3. Kondisi Penyediaan Air Minum	a. Ketersediaan Akses Aman Air Minum	3.00	KK	4.48%
	b. Tidak terpenuhinya Kebutuhan Air Minum	67.00	KK	100.00%
<b>Rata-rata Kondisi Penyediaan Air Minum</b>				<b>50.00%</b>
4. Kondisi Drainase Lingkungan	a. ketidakmampuan Mengalirkan Limpasan Air	-	Ha	0.00%
	b. Ketidaktersedia Drainase	-	Meter	0.00%
	c. Kualitas Konstruksi Drainase	10.20	Meter	1.98%
<b>Rata-rata Kondisi Drainase Lingkungan</b>				<b>0.00%</b>
5. Kondisi Pengelolaan Air Limbah	a. Sistem Pengelolaan Air Limbah Tidak Sesuai Standar Teknis	-	KK	0.00%
	b. Prasarana dan Sarana Pengelolaan Air Limbah Tidak Sesuai dengan Persyaratan Teknis	3.00	KK	4.48%
<b>Rata-rata Kondisi Penyediaan Air Limbah</b>				<b>0.00%</b>
6. Kondisi Pengelolaan Persampahan	a. Prasarana dan Sarana Persampahan Tidak Sesuai dengan persyaratan Teknis	67.00	KK	100.00%
	b. Sistem Pengelolaan Persampahan yang tidak sesuai Standar Teknis	-	KK	0.00%
<b>Rata-rata Kondisi Pengelolaan Persampahan</b>				<b>50.00%</b>
7. Kondisi Proteksi Kebakaran	a. Ketidaktersedia Prasarana Proteksi Kebakaran	52.00	Unit	100.00%
	b. Ketidaktersedia Sarana Proteksi Kebakaran	52.00	Unit	100.00%
<b>Rata-rata Kondisi Proteksi Kebakaran</b>				<b>100.00%</b>
		TOTAL NILAI		28
		TINGKAT KECUKUMAHAN		KUMUH RINGAN
		RATA2 KECUKUMAHAN SEKTORAL		37.14%
		KONTRIBUSI PENANGANAN		0.00%

RT006-00000

Luas SK 2.73 Ha  
 Luas Verifikasi 2.73 Ha  
 Jumlah Bangunan 53 Unit  
 Jumlah Penduduk 228 Jiwa  
 KK 72 KK

ASPEK	KRITERIA	KONDISI AWAL (BASELINE)		
		NUMERIK	SATUAN	PROSEN (%)
1. KONDISI BANGUNAN GEDUNG	a. Ketidakteraturan Bangunan	41.00	Unit	77.36%
	b. Kepadatan Bangunan	-	Ha	0.00%
	c. Ketidaksesuaian dengan Persy Teknis Bangunan	21.00	Unit	39.62%
<b>Rata-rata Kondisi Bangunan Gedung</b>				<b>38.99%</b>
2. Kondisi Jalan Lingkungan	a. Cakupan Pelayanan Jalan Lingkungan	-	Meter	0.00%
	b. Kualitas Permukaan Jalan lingkungan	259.00	Meter	92.83%
<b>Rata-rata Kondisi Jalan Lingkungan</b>				<b>46.42%</b>
3. Kondisi Penyediaan Air Minum	a. Ketersediaan Akses Aman Air Minum	-	KK	0.00%
	b. Tidak terpenuhinya Kebutuhan Air Minum	-	KK	0.00%
<b>Rata-rata Kondisi Penyediaan Air Minum</b>				<b>0.00%</b>
4. Kondisi Drainase Lingkungan	a. ketidakmampuan Mengalirkan Limpasan Air	-	Ha	0.00%
	b. Ketidaktersedia Drainase	30.00	Meter	60.00%
	c. Kualitas Konstruksi Drainase	-	Meter	0.00%
<b>Rata-rata Kondisi Drainase Lingkungan</b>				<b>20.00%</b>
5. Kondisi Pengelolaan Air Limbah	a. Sistem Pengelolaan Air Limbah Tidak Sesuai Standar Teknis	-	KK	0.00%
	b. Prasarana dan Sarana Pengelolaan Air Limbah Tidak Sesuai dengan Persyaratan Teknis	-	KK	0.00%
<b>Rata-rata Kondisi Penyediaan Air Limbah</b>				<b>0.00%</b>
6. Kondisi Pengelolaan Persampahan	a. Prasarana dan Sarana Persampahan Tidak Sesuai dengan persyaratan Teknis	72.00	KK	100.00%
	b. Sistem Pengelolaan Persampahan yang tidak sesuai Standar Teknis	-	KK	0.00%
<b>Rata-rata Kondisi Pengelolaan Persampahan</b>				<b>50.00%</b>
7. Kondisi Proteksi Kebakaran	a. Ketidaktersedia Prasarana Proteksi Kebakaran	-	Unit	0.00%
	b. Ketidaktersedia Sarana Proteksi Kebakaran	53.00	Unit	100.00%
<b>Rata-rata Kondisi Proteksi Kebakaran</b>				<b>50.00%</b>
		TOTAL NILAI		24
		TINGKAT KECUKUMAHAN		KUMUH RINGAN
		RATA2 KECUKUMAHAN SEKTORAL		29.34%
		KONTRIBUSI PENANGANAN		0.00%

RT007-00000

Luas SK 1.45 Ha  
 Luas Verifikasi 1.45 Ha  
 Jumlah Bangunan 73 Unit  
 Jumlah Penduduk 339 Jiwa  
 KK 88 KK

ASPEK	KRITERIA	KONDISI AWAL (BASELINE)		
		NUMERIK	SAT.	PROSEN (%)
1. KONDISI BANGUNAN GEDUNG	a. Ketidakteraturan Bangunan	64.00	Unit	87.67%
	b. Kepadatan Bangunan	-	Ha	0.00%
	c. Ketidaksesuaian dengan Persy Teknis Bangunan	3.00	Unit	4.11%
<b>Rata-rata Kondisi Bangunan Gedung</b>				<b>29.23%</b>
2. Kondisi Jalan Lingkungan	a. Cakupan Pelayanan Jalan Lingkungan	-	Meter	0.00%
	b. Kualitas Permukaan Jalan lingkungan	200.00	Meter	57.14%
<b>Rata-rata Kondisi Jalan Lingkungan</b>				<b>28.57%</b>
3. Kondisi Penyediaan Air Minum	a. Ketersediaan Akses Aman Air Minum	-	KK	0.00%
	b. Tidak terpenuhinya Kebutuhan Air Minum	45.00	KK	51.14%
<b>Rata-rata Kondisi Penyediaan Air Minum</b>				<b>25.57%</b>
4. Kondisi Drainase Lingkungan	a. ketidakmampuan Mengalirkan Limpasan Air	-	Ha	0.00%
	b. Ketidaktersedia Drainase	-	Meter	0.00%
	c. Kualitas Konstruksi Drainase	150.00	Meter	41.67%
<b>Rata-rata Kondisi Drainase Lingkungan</b>				<b>13.89%</b>
5. Kondisi Pengelolaan Air Limbah	a. Sistem Pengelolaan Air Limbah Tidak Sesuai Standar Teknis	-	KK	0.00%
	b. Prasarana dan Sarana Pengelolaan Air Limbah Tidak Sesuai dengan Persyaratan Teknis	-	KK	0.00%
<b>Rata-rata Kondisi Penyediaan Air Limbah</b>				<b>0.00%</b>
6. Kondisi Pengelolaan Persampahan	a. Prasarana dan Sarana Persampahan Tidak Sesuai dengan persyaratan Teknis	-	KK	0.00%
	b. Sistem Pengelolaan Persampahan yang tidak sesuai Standar Teknis	-	KK	0.00%
<b>Rata-rata Kondisi Pengelolaan Persampahan</b>				<b>0.00%</b>
7. Kondisi Proteksi Kebakaran	a. Ketidaktersedia Prasarana Proteksi Kebakaran	-	Unit	0.00%
	b. Ketidaktersedia Sarana Proteksi Kebakaran	73.00	Unit	100.00%
<b>Rata-rata Kondisi Proteksi Kebakaran</b>				<b>50.00%</b>
		TOTAL NILAI		17
		TINGKAT KECUKUMAHAN		KUMUH RINGAN
		RATA2 KECUKUMAHAN SEKTORAL		21.04%
		KONTRIBUSI PENANGANAN		0.00%

RT008-00000

Luas SK 0.59 Ha  
 Luas Verifikasi 0.59 Ha  
 Jumlah Bangunan 53 Unit  
 Jumlah Penduduk 180 Jiwa  
 KK 76 KK

ASPEK	KRITERIA	KONDISI AWAL (BASELINE)		
		NUMERIK	SAT.	PROSEN (%)
1. KONDISI BANGUNAN GEDUNG	a. Ketidakteraturan Bangunan	-	Unit	0.00%
	b. Kepadatan Bangunan	-	Ha	0.00%
	c. Ketidaksesuaian dengan Persy Teknis Bangunan	-	Unit	0.00%
<b>Rata-rata Kondisi Bangunan Gedung</b>				<b>0.00%</b>
2. Kondisi Jalan Lingkungan	a. Cakupan Pelayanan Jalan Lingkungan	-	Meter	0.00%
	b. Kualitas Permukaan Jalan lingkungan	0.00	Meter	0.00%
<b>Rata-rata Kondisi Jalan Lingkungan</b>				<b>0.00%</b>
3. Kondisi Penyediaan Air Minum	a. Ketersediaan Akses Aman Air Minum	-	KK	0.00%
	b. Tidak terpenuhinya Kebutuhan Air Minum	-	KK	0.00%
<b>Rata-rata Kondisi Penyediaan Air Minum</b>				<b>0.00%</b>
4. Kondisi Drainase Lingkungan	a. ketidakmampuan Mengalirkan Limpasan Air	-	Ha	0.00%
	b. Ketidaktersedia Drainase	-	Meter	0.00%
	c. Kualitas Konstruksi Drainase	100.00	Meter	30.03%
<b>Rata-rata Kondisi Drainase Lingkungan</b>				<b>10.01%</b>
5. Kondisi Pengelolaan Air Limbah	a. Sistem Pengelolaan Air Limbah Tidak Sesuai Standar Teknis	-	KK	0.00%
	b. Prasarana dan Sarana Pengelolaan Air Limbah Tidak Sesuai dengan Persyaratan Teknis	-	KK	0.00%
<b>Rata-rata Kondisi Penyediaan Air Limbah</b>				<b>0.00%</b>
6. Kondisi Pengelolaan Persampahan	a. Prasarana dan Sarana Persampahan Tidak Sesuai dengan persyaratan Teknis	76.00	KK	100.00%
	b. Sistem Pengelolaan Persampahan yang tidak sesuai Standar Teknis	-	KK	0.00%
<b>Rata-rata Kondisi Pengelolaan Persampahan</b>				<b>50.00%</b>
7. Kondisi Proteksi Kebakaran	a. Ketidaktersedia Prasarana Proteksi Kebakaran	53.00	Unit	100.00%
	b. Ketidaktersedia Sarana Proteksi Kebakaran	53.00	Unit	100.00%
<b>Rata-rata Kondisi Proteksi Kebakaran</b>				<b>100.00%</b>
		TOTAL NILAI		16
		TINGKAT KECUKUMAHAN		KUMUH RINGAN
		RATA2 KECUKUMAHAN SEKTORAL		22.86%
		KONTRIBUSI PENANGANAN		0.00%

BATAS AMBANG NILAI TINGKAT KECUKUMAHAN  
 60 - 80 : KUMUH BERAT  
 38 - 59 : KUMUH SEDANG  
 16 - 37 KUMUH RINGAN  
 < 15, DINYATAKAN TIDAK KUMUH



PERHITUNGAN TINGKAT KECUKUMAHAN AKHIR/PERHITUNGAN OUTCOME PENINGKATAN KUALITAS PERMUKIMAN KUMUH

Provinsi : KALIMANTAN TIMUR  
 Kab/Kota : BALIKPAPAN  
 Kecamatan : BALIKPAPAN TENGAH  
 Kawasan : KARANG JATI

RT009-00000

Luas SK	0.76	Ha
Luas Verifikasi	0.76	Ha
Jumlah Bangunan	42	Unit
Jumlah Penduduk	216	Jiwa
	68	KK

ASPEK	KRITERIA	KONDISI AWAL (BASELINE)		
		NUMERIK	SAT.	PROSEN (%)
1. KONDISI BANGUNAN GEDUNG	a. Ketidakteraturan Bangunan	34.00	Unit	80.95%
	b. Kepadatan Bangunan	-	Ha	0.00%
	c. Ketidaksesuaian dengan Persy Teknis Bangunan	22.00	Unit	52.38%
<b>Rata-rata Kondisi Bangunan Gedung</b>				44.44%
2. Kondisi Jalan Lingkungan	a. Cakupan Pelayanan Jalan Lingkungan	-	Meter	0.00%
	b. Kualitas Permukaan Jalan lingkungan	88.70	Meter	21.92%
<b>Rata-rata Kondisi Jalan Lingkungan</b>				0.00%
3. Kondisi Penyediaan Air Minum	a. Ketersediaan Akses Aman Air Minum	-	KK	0.00%
	b. Tidak terpenuhinya Kebutuhan Air Minum	-	KK	0.00%
<b>Rata-rata Kondisi Penyediaan Air Minum</b>				0.00%
4. Kondisi Drainase Lingkungan	a. Ketidamampuan Mengalirkan Limpasan Air	-	Ha	0.00%
	b. Ketidakterdediaan Drainase	-	Meter	0.00%
	c. Kualitas Konstruksi Drainase	55.30	Meter	15.75%
<b>Rata-rata Kondisi Drainase Lingkungan</b>				0.00%
5. Kondisi Pengelolaan Air Limbah	a. Sistem Pengelolaan Air Limbah Tidak Sesuai Standar Teknis	-	KK	0.00%
	b. Prasarana dan Sarana Pengelolaan Air Limbah Tidak Sesuai dengan Persyaratan Teknis	1.00	KK	1.47%
<b>Rata-rata Kondisi Penyediaan Air Limbah</b>				0.00%
6. Kondisi Pengelolaan Persampahan	a. Prasarana dan Sarana Persampahan Tidak Sesuai dengan persyaratan Teknis	68.00	KK	100.00%
	b. Sistem Pengelolaan Persampahan yang tidak sesuai Standar Teknis	-	KK	0.00%
<b>Rata-rata Kondisi Pengelolaan Persampahan</b>				50.00%
7. Kondisi Proteksi Kebakaran	a. Ketidakterdediaan Prasarana Proteksi Kebakaran	42.00	Unit	100.00%
	b. Ketidakterdediaan Sarana Proteksi Kebakaran	42.00	Unit	100.00%
<b>Rata-rata Kondisi Proteksi Kebakaran</b>				100.00%
		TOTAL NILAI		23
		TINGKAT KECUKUMAHAN		KUMUH RINGAN
		RATA2 KECUKUMAHAN SEKTORAL		27.78%
		KONTRIBUSI PENANGANAN		0.00%

BATAS AMBANG NILAI TINGKAT KECUKUMAHAN  
 60 - 80 : KUMUH BERAT  
 38 - 59 : KUMUH SEDANG  
 16 - 37 : KUMUH RINGAN  
 < 16, DINYATAKAN TIDAK KUMUH

RT010-00000

Luas SK	1.31	Ha
Luas Verifikasi	1.31	Ha
Jumlah Bangunan	68	Unit
Jumlah Penduduk	318	Jiwa
	101	KK

ASPEK	KRITERIA	KONDISI AWAL (BASELINE)		
		NUMERIK	SATUAN	PROSEN (%)
1. KONDISI BANGUNAN GEDUNG	a. Ketidakteraturan Bangunan	-	Unit	0.00%
	b. Kepadatan Bangunan	-	Ha	0.00%
	c. Ketidaksesuaian dengan Persy Teknis Bangunan	5.00	Unit	7.35%
<b>Rata-rata Kondisi Bangunan Gedung</b>				0.00%
2. Kondisi Jalan Lingkungan	a. Cakupan Pelayanan Jalan Lingkungan	-	Meter	0.00%
	b. Kualitas Permukaan Jalan lingkungan	306.00	Meter	27.25%
<b>Rata-rata Kondisi Jalan Lingkungan</b>				13.62%
3. Kondisi Penyediaan Air Minum	a. Ketersediaan Akses Aman Air Minum	-	KK	0.00%
	b. Tidak terpenuhinya Kebutuhan Air Minum	-	KK	0.00%
<b>Rata-rata Kondisi Penyediaan Air Minum</b>				0.00%
4. Kondisi Drainase Lingkungan	a. Ketidamampuan Mengalirkan Limpasan Air	-	Ha	0.00%
	b. Ketidakterdediaan Drainase	44.00	Meter	4.32%
	c. Kualitas Konstruksi Drainase	224.00	Meter	22.00%
<b>Rata-rata Kondisi Drainase Lingkungan</b>				0.00%
5. Kondisi Pengelolaan Air Limbah	a. Sistem Pengelolaan Air Limbah Tidak Sesuai Standar Teknis	-	KK	0.00%
	b. Prasarana dan Sarana Pengelolaan Air Limbah Tidak Sesuai dengan Persyaratan Teknis	-	KK	0.00%
<b>Rata-rata Kondisi Penyediaan Air Limbah</b>				0.00%
6. Kondisi Pengelolaan Persampahan	a. Prasarana dan Sarana Persampahan Tidak Sesuai dengan persyaratan Teknis	101.00	KK	100.00%
	b. Sistem Pengelolaan Persampahan yang tidak sesuai Standar Teknis	-	KK	0.00%
<b>Rata-rata Kondisi Pengelolaan Persampahan</b>				50.00%
7. Kondisi Proteksi Kebakaran	a. Ketidakterdediaan Prasarana Proteksi Kebakaran	68.00	Unit	100.00%
	b. Ketidakterdediaan Sarana Proteksi Kebakaran	68.00	Unit	100.00%
<b>Rata-rata Kondisi Proteksi Kebakaran</b>				100.00%
		TOTAL NILAI		16
		TINGKAT KECUKUMAHAN		KUMUH RINGAN
		RATA2 KECUKUMAHAN SEKTORAL		23.37%
		KONTRIBUSI PENANGANAN		0.00%

RT011-00000

Luas SK	1.90	Ha
Luas Verifikasi	1.90	Ha
Jumlah Bangunan	85	Unit
Jumlah Penduduk	360	Jiwa
	102	KK

ASPEK	KRITERIA	KONDISI AWAL (BASELINE)		
		NUMERIK	SAT.	PROSEN (%)
1. KONDISI BANGUNAN GEDUNG	a. Ketidakteraturan Bangunan	66.00	Unit	77.65%
	b. Kepadatan Bangunan	-	Ha	0.00%
	c. Ketidaksesuaian dengan Persy Teknis Bangunan	1.00	Unit	1.18%
<b>Rata-rata Kondisi Bangunan Gedung</b>				25.88%
2. Kondisi Jalan Lingkungan	a. Cakupan Pelayanan Jalan Lingkungan	-	Meter	0.00%
	b. Kualitas Permukaan Jalan lingkungan	-	Meter	0.00%
<b>Rata-rata Kondisi Jalan Lingkungan</b>				0.00%
3. Kondisi Penyediaan Air Minum	a. Ketersediaan Akses Aman Air Minum	6.00	KK	5.88%
	b. Tidak terpenuhinya Kebutuhan Air Minum	20.00	KK	19.61%
<b>Rata-rata Kondisi Penyediaan Air Minum</b>				0.00%
4. Kondisi Drainase Lingkungan	a. Ketidamampuan Mengalirkan Limpasan Air	-	Ha	0.00%
	b. Ketidakterdediaan Drainase	-	Meter	0.00%
	c. Kualitas Konstruksi Drainase	80.00	Meter	14.29%
<b>Rata-rata Kondisi Drainase Lingkungan</b>				0.00%
5. Kondisi Pengelolaan Air Limbah	a. Sistem Pengelolaan Air Limbah Tidak Sesuai Standar Teknis	1.00	KK	0.98%
	b. Prasarana dan Sarana Pengelolaan Air Limbah Tidak Sesuai dengan Persyaratan Teknis	1.00	KK	0.98%
<b>Rata-rata Kondisi Penyediaan Air Limbah</b>				0.00%
6. Kondisi Pengelolaan Persampahan	a. Prasarana dan Sarana Persampahan Tidak Sesuai dengan persyaratan Teknis	102.00	KK	100.00%
	b. Sistem Pengelolaan Persampahan yang tidak sesuai Standar Teknis	-	KK	0.00%
<b>Rata-rata Kondisi Pengelolaan Persampahan</b>				50.00%
7. Kondisi Proteksi Kebakaran	a. Ketidakterdediaan Prasarana Proteksi Kebakaran	85.00	Unit	100.00%
	b. Ketidakterdediaan Sarana Proteksi Kebakaran	85.00	Unit	100.00%
<b>Rata-rata Kondisi Proteksi Kebakaran</b>				100.00%
		TOTAL NILAI		20
		TINGKAT KECUKUMAHAN		KUMUH RINGAN
		RATA2 KECUKUMAHAN SEKTORAL		25.13%
		KONTRIBUSI PENANGANAN		0.00%

RT013-00000

Luas SK	0.59	Ha
Luas Verifikasi	0.59	Ha
Jumlah Bangunan	52	Unit
Jumlah Penduduk	248	Jiwa
	78	KK

ASPEK	KRITERIA	KONDISI AWAL (BASELINE)		
		NUMERIK	SAT.	PROSEN (%)
1. KONDISI BANGUNAN GEDUNG	a. Ketidakteraturan Bangunan	15.00	Unit	28.85%
	b. Kepadatan Bangunan	-	Ha	0.00%
	c. Ketidaksesuaian dengan Persy Teknis Bangunan	-	Unit	0.00%
<b>Rata-rata Kondisi Bangunan Gedung</b>				9.62%
2. Kondisi Jalan Lingkungan	a. Cakupan Pelayanan Jalan Lingkungan	-	Meter	0.00%
	b. Kualitas Permukaan Jalan lingkungan	240.00	Meter	47.81%
<b>Rata-rata Kondisi Jalan Lingkungan</b>				23.90%
3. Kondisi Penyediaan Air Minum	a. Ketersediaan Akses Aman Air Minum	-	KK	0.00%
	b. Tidak terpenuhinya Kebutuhan Air Minum	41.00	KK	52.56%
<b>Rata-rata Kondisi Penyediaan Air Minum</b>				26.28%
4. Kondisi Drainase Lingkungan	a. Ketidamampuan Mengalirkan Limpasan Air	-	Ha	0.00%
	b. Ketidakterdediaan Drainase	-	Meter	0.00%
	c. Kualitas Konstruksi Drainase	170.00	Meter	56.29%
<b>Rata-rata Kondisi Drainase Lingkungan</b>				18.76%
5. Kondisi Pengelolaan Air Limbah	a. Sistem Pengelolaan Air Limbah Tidak Sesuai Standar Teknis	-	KK	0.00%
	b. Prasarana dan Sarana Pengelolaan Air Limbah Tidak Sesuai dengan Persyaratan Teknis	-	KK	0.00%
<b>Rata-rata Kondisi Penyediaan Air Limbah</b>				0.00%
6. Kondisi Pengelolaan Persampahan	a. Prasarana dan Sarana Persampahan Tidak Sesuai dengan persyaratan Teknis	78.00	KK	100.00%
	b. Sistem Pengelolaan Persampahan yang tidak sesuai Standar Teknis	-	KK	0.00%
<b>Rata-rata Kondisi Pengelolaan Persampahan</b>				50.00%
7. Kondisi Proteksi Kebakaran	a. Ketidakterdediaan Prasarana Proteksi Kebakaran	-	Unit	0.00%
	b. Ketidakterdediaan Sarana Proteksi Kebakaran	52.00	Unit	100.00%
<b>Rata-rata Kondisi Proteksi Kebakaran</b>				50.00%
		TOTAL NILAI		18
		TINGKAT KECUKUMAHAN		KUMUH RINGAN
		RATA2 KECUKUMAHAN SEKTORAL		25.51%
		KONTRIBUSI PENANGANAN		0.00%



PERHITUNGAN TINGKAT KECUKUMAHAN AKHIR/PERHITUNGAN OUTCOME PENINGKATAN KUALITAS PERMUKIMAN KUMUH

Provinsi : KALIMANTAN TIMUR  
 Kab/Kota : BALIKPAPAN  
 Kecamatan : BALIKPAPAN TENGAH  
 Kawasan : KARANG JATI

RT014-00000

Luas SK	0.70	Ha
Luas Verifikasi	0.70	Ha
Jumlah Bangunan	41	Unit
Jumlah Penduduk	173	Jiwa
KK	53	KK

ASPEK	KRITERIA	KONDISI AWAL (BASELINE)		
		NUMERIK	SAT.	PROSEN (%)
1. KONDISI BANGUNAN GEDUNG	a. Ketidakteraturan Bangunan	39.00	Unit	95.12%
	b. Kepadatan Bangunan	-	Ha	0.00%
	c. Ketidaksesuaian dengan Persy Teknis Bangunan	9.00	Unit	21.95%
	<b>Rata-rata Kondisi Bangunan Gedung</b>			<b>31.71%</b>
2. Kondisi Jalan Lingkungan	a. Cakupan Pelayanan Jalan Lingkungan	56.00	Meter	9.35%
	b. Kualitas Permukaan Jalan lingkungan	80.30	Meter	13.41%
<b>Rata-rata Kondisi Jalan Lingkungan</b>				<b>0.00%</b>
3. Kondisi Penyediaan Air Minum	a. ketersediaan Akses Aman Air Minum	1.00	KK	1.89%
	b. Tidak terpenuhinya Kebutuhan Air Minum	-	KK	0.00%
<b>Rata-rata Kondisi Penyediaan Air Minum</b>				<b>0.00%</b>
4. Kondisi Drainase Lingkungan	a. Ketidakmampuan Mengalirkan Limpasan Air	-	Ha	0.00%
	b. Ketidaktersediaan Drainase	75.00	Meter	24.92%
	c. Kualitas Konstruksi Drainase	-	Meter	0.00%
<b>Rata-rata Kondisi Drainase Lingkungan</b>				<b>0.00%</b>
5. Kondisi Pengelolaan Air Limbah	a. Sistem Pengelolaan Air Limbah Tidak Sesuai Standar Teknis	53.00	KK	100.00%
	b. Prasarana dan Sarana Pengelolaan Air Limbah Tidak Sesuai dengan Persyaratan Teknis	-	KK	0.00%
<b>Rata-rata Kondisi Penyediaan Air Limbah</b>				<b>50.00%</b>
6. Kondisi Pengelolaan Persampahan	a. Prasarana dan Sarana Persampahan Tidak Sesuai dengan persyaratan Teknis	53.00	KK	100.00%
	b. Sistem Pengelolaan Persampahan yang tidak sesuai Standar Teknis	-	KK	0.00%
<b>Rata-rata Kondisi Pengelolaan Persampahan</b>				<b>50.00%</b>
7. Kondisi Proteksi Kebakaran	a. Ketidaktersediaan Prasarana Proteksi Kebakaran	41.00	Unit	100.00%
	b. Ketidaktersediaan Sarana Proteksi Kebakaran	41.00	Unit	100.00%
<b>Rata-rata Kondisi Proteksi Kebakaran</b>				<b>100.00%</b>
<b>BATAS AMBANG NILAI TINGKAT KECUKUMAHAN</b>				<b>25</b>
<b>60 - 80 : KUMUH BERAT</b>				<b>KUMUH RINGAN</b>
<b>38 - 59 : KUMUH SEDANG</b>				<b>KUMUH RINGAN</b>
<b>16 - 37 KUMUH RINGAN</b>				<b>KUMUH RINGAN</b>
<b>&lt; 15, DINYATAKAN TIDAK KUMUH</b>				<b>KUMUH RINGAN</b>

RT015-00000

Luas SK	0.88	Ha
Luas Verifikasi	0.88	Ha
Jumlah Bangunan	71	Unit
Jumlah Penduduk	341	Jiwa
KK	106	KK

ASPEK	KRITERIA	KONDISI AWAL (BASELINE)		
		NUMERIK	SATUAN	PROSEN (%)
1. KONDISI BANGUNAN GEDUNG	a. Ketidakteraturan Bangunan	-	Unit	0.00%
	b. Kepadatan Bangunan	-	Ha	0.00%
	c. Ketidaksesuaian dengan Persy Teknis Bangunan	15.00	Unit	21.13%
	<b>Rata-rata Kondisi Bangunan Gedung</b>			<b>0.00%</b>
2. Kondisi Jalan Lingkungan	a. Cakupan Pelayanan Jalan Lingkungan	-	Meter	0.00%
	b. Kualitas Permukaan Jalan lingkungan	400.00	Meter	80.00%
<b>Rata-rata Kondisi Jalan Lingkungan</b>				<b>40.00%</b>
3. Kondisi Penyediaan Air Minum	a. ketersediaan Akses Aman Air Minum	-	KK	0.00%
	b. Tidak terpenuhinya Kebutuhan Air Minum	-	KK	0.00%
	<b>Rata-rata Kondisi Penyediaan Air Minum</b>			<b>0.00%</b>
4. Kondisi Drainase Lingkungan	a. Ketidakmampuan Mengalirkan Limpasan Air	-	Ha	0.00%
	b. Ketidaktersediaan Drainase	95.00	Meter	50.00%
	c. Kualitas Konstruksi Drainase	-	Meter	0.00%
<b>Rata-rata Kondisi Drainase Lingkungan</b>				<b>16.67%</b>
5. Kondisi Pengelolaan Air Limbah	a. Sistem Pengelolaan Air Limbah Tidak Sesuai Standar Teknis	-	KK	0.00%
	b. Prasarana dan Sarana Pengelolaan Air Limbah Tidak Sesuai dengan Persyaratan Teknis	-	KK	0.00%
<b>Rata-rata Kondisi Penyediaan Air Limbah</b>				<b>0.00%</b>
6. Kondisi Pengelolaan Persampahan	a. Prasarana dan Sarana Persampahan Tidak Sesuai dengan persyaratan Teknis	106.00	KK	100.00%
	b. Sistem Pengelolaan Persampahan yang tidak sesuai Standar Teknis	-	KK	0.00%
<b>Rata-rata Kondisi Pengelolaan Persampahan</b>				<b>50.00%</b>
7. Kondisi Proteksi Kebakaran	a. Ketidaktersediaan Prasarana Proteksi Kebakaran	71.00	Unit	100.00%
	b. Ketidaktersediaan Sarana Proteksi Kebakaran	71.00	Unit	100.00%
<b>Rata-rata Kondisi Proteksi Kebakaran</b>				<b>100.00%</b>
<b>BATAS AMBANG NILAI TINGKAT KECUKUMAHAN</b>				<b>21</b>
<b>60 - 80 : KUMUH BERAT</b>				<b>KUMUH RINGAN</b>
<b>38 - 59 : KUMUH SEDANG</b>				<b>KUMUH RINGAN</b>
<b>16 - 37 KUMUH RINGAN</b>				<b>KUMUH RINGAN</b>
<b>&lt; 15, DINYATAKAN TIDAK KUMUH</b>				<b>KUMUH RINGAN</b>

RT016-00000

Luas SK	1.38	Ha
Luas Verifikasi	1.38	Ha
Jumlah Bangunan	46	Unit
Jumlah Penduduk	171	Jiwa
KK	53	KK

ASPEK	KRITERIA	KONDISI AWAL (BASELINE)		
		NUMERIK	SAT.	PROSEN (%)
1. KONDISI BANGUNAN GEDUNG	a. Ketidakteraturan Bangunan	-	Unit	0.00%
	b. Kepadatan Bangunan	-	Ha	0.00%
	c. Ketidaksesuaian dengan Persy Teknis Bangunan	-	Unit	0.00%
	<b>Rata-rata Kondisi Bangunan Gedung</b>			<b>0.00%</b>
2. Kondisi Jalan Lingkungan	a. Cakupan Pelayanan Jalan Lingkungan	-	Meter	0.00%
	b. Kualitas Permukaan Jalan lingkungan	100.00	Meter	32.47%
<b>Rata-rata Kondisi Jalan Lingkungan</b>				<b>16.23%</b>
3. Kondisi Penyediaan Air Minum	a. ketersediaan Akses Aman Air Minum	-	KK	0.00%
	b. Tidak terpenuhinya Kebutuhan Air Minum	2.00	KK	3.77%
	<b>Rata-rata Kondisi Penyediaan Air Minum</b>			<b>0.00%</b>
4. Kondisi Drainase Lingkungan	a. Ketidakmampuan Mengalirkan Limpasan Air	-	Ha	0.00%
	b. Ketidaktersediaan Drainase	-	Meter	0.00%
	c. Kualitas Konstruksi Drainase	195.00	Meter	91.55%
<b>Rata-rata Kondisi Drainase Lingkungan</b>				<b>30.52%</b>
5. Kondisi Pengelolaan Air Limbah	a. Sistem Pengelolaan Air Limbah Tidak Sesuai Standar Teknis	-	KK	0.00%
	b. Prasarana dan Sarana Pengelolaan Air Limbah Tidak Sesuai dengan Persyaratan Teknis	1.00	KK	1.89%
<b>Rata-rata Kondisi Penyediaan Air Limbah</b>				<b>0.00%</b>
6. Kondisi Pengelolaan Persampahan	a. Prasarana dan Sarana Persampahan Tidak Sesuai dengan persyaratan Teknis	53.00	KK	100.00%
	b. Sistem Pengelolaan Persampahan yang tidak sesuai Standar Teknis	-	KK	0.00%
<b>Rata-rata Kondisi Pengelolaan Persampahan</b>				<b>50.00%</b>
7. Kondisi Proteksi Kebakaran	a. Ketidaktersediaan Prasarana Proteksi Kebakaran	46.00	Unit	100.00%
	b. Ketidaktersediaan Sarana Proteksi Kebakaran	46.00	Unit	100.00%
<b>Rata-rata Kondisi Proteksi Kebakaran</b>				<b>100.00%</b>
<b>BATAS AMBANG NILAI TINGKAT KECUKUMAHAN</b>				<b>21</b>
<b>60 - 80 : KUMUH BERAT</b>				<b>KUMUH RINGAN</b>
<b>38 - 59 : KUMUH SEDANG</b>				<b>KUMUH RINGAN</b>
<b>16 - 37 KUMUH RINGAN</b>				<b>KUMUH RINGAN</b>
<b>&lt; 15, DINYATAKAN TIDAK KUMUH</b>				<b>KUMUH RINGAN</b>

RT017-00000

Luas SK	0.94	Ha
Luas Verifikasi	0.94	Ha
Jumlah Bangunan	76	Unit
Jumlah Penduduk	341	Jiwa
KK	103	KK

ASPEK	KRITERIA	KONDISI AWAL (BASELINE)		
		NUMERIK	SAT.	PROSEN (%)
1. KONDISI BANGUNAN GEDUNG	a. Ketidakteraturan Bangunan	-	Unit	0.00%
	b. Kepadatan Bangunan	-	Ha	0.00%
	c. Ketidaksesuaian dengan Persy Teknis Bangunan	-	Unit	0.00%
	<b>Rata-rata Kondisi Bangunan Gedung</b>			<b>0.00%</b>
2. Kondisi Jalan Lingkungan	a. Cakupan Pelayanan Jalan Lingkungan	-	Meter	0.00%
	b. Kualitas Permukaan Jalan lingkungan	500.00	Meter	100.00%
<b>Rata-rata Kondisi Jalan Lingkungan</b>				<b>50.00%</b>
3. Kondisi Penyediaan Air Minum	a. ketersediaan Akses Aman Air Minum	-	KK	0.00%
	b. Tidak terpenuhinya Kebutuhan Air Minum	37.00	KK	35.92%
	<b>Rata-rata Kondisi Penyediaan Air Minum</b>			<b>17.96%</b>
4. Kondisi Drainase Lingkungan	a. Ketidakmampuan Mengalirkan Limpasan Air	-	Ha	0.00%
	b. Ketidaktersediaan Drainase	-	Meter	0.00%
	c. Kualitas Konstruksi Drainase	57.00	Meter	11.40%
<b>Rata-rata Kondisi Drainase Lingkungan</b>				<b>0.00%</b>
5. Kondisi Pengelolaan Air Limbah	a. Sistem Pengelolaan Air Limbah Tidak Sesuai Standar Teknis	-	KK	0.00%
	b. Prasarana dan Sarana Pengelolaan Air Limbah Tidak Sesuai dengan Persyaratan Teknis	6.00	KK	5.83%
<b>Rata-rata Kondisi Penyediaan Air Limbah</b>				<b>0.00%</b>
6. Kondisi Pengelolaan Persampahan	a. Prasarana dan Sarana Persampahan Tidak Sesuai dengan persyaratan Teknis	103.00	KK	100.00%
	b. Sistem Pengelolaan Persampahan yang tidak sesuai Standar Teknis	-	KK	0.00%
<b>Rata-rata Kondisi Pengelolaan Persampahan</b>				<b>50.00%</b>
7. Kondisi Proteksi Kebakaran	a. Ketidaktersediaan Prasarana Proteksi Kebakaran	76.00	Unit	100.00%
	b. Ketidaktersediaan Sarana Proteksi Kebakaran	76.00	Unit	100.00%
<b>Rata-rata Kondisi Proteksi Kebakaran</b>				<b>100.00%</b>
<b>BATAS AMBANG NILAI TINGKAT KECUKUMAHAN</b>				<b>21</b>
<b>60 - 80 : KUMUH BERAT</b>				<b>KUMUH RINGAN</b>
<b>38 - 59 : KUMUH SEDANG</b>				<b>KUMUH RINGAN</b>
<b>16 - 37 KUMUH RINGAN</b>				<b>KUMUH RINGAN</b>
<b>&lt; 15, DINYATAKAN TIDAK KUMUH</b>				<b>KUMUH RINGAN</b>



PERHITUNGAN TINGKAT KEKUMUHAN AKHIR/PERHITUNGAN OUTCOME PENINGKATAN KUALITAS PERMUKIMAN KUMUH

Provinsi : KALIMANTAN TIMUR  
 Kab/Kota : BALIKPAPAN  
 Kecamatan : BALIKPAPAN TENGAH  
 Kawasan : KARANG JATI

RT018-00000

Luas SK 0.85 Ha  
 Luas Verifikasi 0.85 Ha  
 Jumlah Bangunan 41 Unit  
 Jumlah Penduduk 139 Jiwa  
 KK 52 KK

ASPEK	KRITERIA	KONDISI AWAL (BASELINE)		
		NUMERIK	SAT.	PROSEN (%)
1. KONDISI BANGUNAN GEDUNG	a. Ketidakteraturan Bangunan	8.00	Unit	19.51%
	b. Kepadatan Bangunan	-	Ha	0.00%
	c. Ketidaksesuaian dengan Persy Teknis Bangunan	1.00	Unit	2.44%
<b>Rata-rata Kondisi Bangunan Gedung</b>				0.00%
2. Kondisi Jalan Lingkungan	a. Cakupan Pelayanan Jalan Lingkungan	-	Meter	0.00%
	b. Kualitas Permukaan Jalan lingkungan	300.00	Meter	75.00%
<b>Rata-rata kondisi Jalan Lingkungan</b>				37.50%
3. Kondisi Penyediaan Air Minum	a. Ketersediaan Akses Aman Air Minum	-	KK	0.00%
	b. Tidak terpenuhinya Kebutuhan Air Minum	-	KK	0.00%
<b>Rata-rata Kondisi Penyediaan Air Minum</b>				0.00%
4. Kondisi Drainase Lingkungan	a. Ketidakmampuan Mengalirkan Limpasan Air	-	Ha	0.00%
	b. Ketidaktersediaan Drainase	12.00	Meter	9.02%
	c. Kualitas Konstruksi Drainase	-	Meter	0.00%
<b>Rata-rata Kondisi Drainase Lingkungan</b>				0.00%
5. Kondisi Pengelolaan Air Limbah	a. Sistem Pengelolaan Air Limbah Tidak Sesuai Standar Teknis	-	KK	0.00%
	b. Prasarana dan Sarana Pengelolaan Air Limbah Tidak Sesuai dengan Persyaratan Teknis	7.00	KK	13.46%
<b>Rata-rata Kondisi Penyediaan Air Limbah</b>				0.00%
6. Kondisi Pengelolaan Persampahan	a. Prasarana dan Sarana Persampahan Tidak Sesuai dengan persyaratan Teknis	52.00	KK	100.00%
	b. Sistem Pengelolaan Persampahan yang tidak sesuai Standar Teknis	-	KK	0.00%
<b>Rata-rata Kondisi Pengelolaan Persampahan</b>				50.00%
7. Kondisi Proteksi Kebakaran	a. Ketidaktersediaan Prasarana Proteksi Kebakaran	41.00	Unit	100.00%
	b. Ketidaktersediaan Sarana Proteksi Kebakaran	41.00	Unit	100.00%
<b>Rata-rata Kondisi Proteksi Kebakaran</b>				100.00%
		TOTAL NILAI		18
		TINGKAT KEKUMUHAN		KUMUH RINGAN
		RATA2 KEKUMUHAN SEKTORAL		26.79%
		KONTRIBUSI PENANGANAN		0.00%

BATAS AMBANG NILAI TINGKAT KEKUMUHAN  
 60 - 80 : KUMUH BERAT  
 38 - 59 : KUMUH SEDANG  
 16 - 37 KUMUH RINGAN  
 < 16, DINYATAKAN TIDAK KUMUH

RT019-00000

Luas SK 1.45 Ha  
 Luas Verifikasi 1.45 Ha  
 Jumlah Bangunan 95 Unit  
 Jumlah Penduduk 482 Jiwa  
 KK 121 KK

ASPEK	KRITERIA	KONDISI AWAL (BASELINE)		
		NUMERIK	SATUAN	PROSEN (%)
1. KONDISI BANGUNAN GEDUNG	a. Ketidakteraturan Bangunan	-	Unit	0.00%
	b. Kepadatan Bangunan	-	Ha	0.00%
	c. Ketidaksesuaian dengan Persy Teknis Bangunan	7.00	Unit	7.37%
<b>Rata-rata Kondisi Bangunan Gedung</b>				0.00%
2. Kondisi Jalan Lingkungan	a. Cakupan Pelayanan Jalan Lingkungan	-	Meter	0.00%
	b. Kualitas Permukaan Jalan lingkungan	107.00	Meter	17.63%
<b>Rata-rata kondisi Jalan Lingkungan</b>				0.00%
3. Kondisi Penyediaan Air Minum	a. Ketersediaan Akses Aman Air Minum	-	KK	0.00%
	b. Tidak terpenuhinya Kebutuhan Air Minum	59.00	KK	48.76%
<b>Rata-rata Kondisi Penyediaan Air Minum</b>				24.38%
4. Kondisi Drainase Lingkungan	a. Ketidakmampuan Mengalirkan Limpasan Air	-	Ha	0.00%
	b. Ketidaktersediaan Drainase	-	Meter	0.00%
	c. Kualitas Konstruksi Drainase	652.00	Meter	100.00%
<b>Rata-rata Kondisi Drainase Lingkungan</b>				33.33%
5. Kondisi Pengelolaan Air Limbah	a. Sistem Pengelolaan Air Limbah Tidak Sesuai Standar Teknis	2.00	KK	1.65%
	b. Prasarana dan Sarana Pengelolaan Air Limbah Tidak Sesuai dengan Persyaratan Teknis	2.00	KK	1.65%
<b>Rata-rata Kondisi Penyediaan Air Limbah</b>				0.00%
6. Kondisi Pengelolaan Persampahan	a. Prasarana dan Sarana Persampahan Tidak Sesuai dengan persyaratan Teknis	121.00	KK	100.00%
	b. Sistem Pengelolaan Persampahan yang tidak sesuai Standar Teknis	-	KK	0.00%
<b>Rata-rata Kondisi Pengelolaan Persampahan</b>				50.00%
7. Kondisi Proteksi Kebakaran	a. Ketidaktersediaan Prasarana Proteksi Kebakaran	95.00	Unit	100.00%
	b. Ketidaktersediaan Sarana Proteksi Kebakaran	95.00	Unit	100.00%
<b>Rata-rata Kondisi Proteksi Kebakaran</b>				100.00%
		TOTAL NILAI		21
		TINGKAT KEKUMUHAN		KUMUH RINGAN
		RATA2 KEKUMUHAN SEKTORAL		29.67%
		KONTRIBUSI PENANGANAN		0.00%

RT020-00000

Luas SK 1.75 Ha  
 Luas Verifikasi 1.75 Ha  
 Jumlah Bangunan 105 Unit  
 Jumlah Penduduk 498 Jiwa  
 KK 132 KK

ASPEK	KRITERIA	KONDISI AWAL (BASELINE)		
		NUMERIK	SAT.	PROSEN (%)
1. KONDISI BANGUNAN GEDUNG	a. Ketidakteraturan Bangunan	75.00	Unit	71.43%
	b. Kepadatan Bangunan	-	Ha	0.00%
	c. Ketidaksesuaian dengan Persy Teknis Bangunan	5.00	Unit	4.76%
<b>Rata-rata Kondisi Bangunan Gedung</b>				23.81%
2. Kondisi Jalan Lingkungan	a. Cakupan Pelayanan Jalan Lingkungan	80.00	Meter	10.00%
	b. Kualitas Permukaan Jalan lingkungan	-	Meter	0.00%
<b>Rata-rata kondisi Jalan Lingkungan</b>				0.00%
3. Kondisi Penyediaan Air Minum	a. Ketersediaan Akses Aman Air Minum	1.00	KK	0.76%
	b. Tidak terpenuhinya Kebutuhan Air Minum	89.00	KK	67.42%
<b>Rata-rata Kondisi Penyediaan Air Minum</b>				33.71%
4. Kondisi Drainase Lingkungan	a. Ketidakmampuan Mengalirkan Limpasan Air	-	Ha	0.00%
	b. Ketidaktersediaan Drainase	-	Meter	0.00%
	c. Kualitas Konstruksi Drainase	350.00	Meter	63.64%
<b>Rata-rata Kondisi Drainase Lingkungan</b>				21.21%
5. Kondisi Pengelolaan Air Limbah	a. Sistem Pengelolaan Air Limbah Tidak Sesuai Standar Teknis	-	KK	0.00%
	b. Prasarana dan Sarana Pengelolaan Air Limbah Tidak Sesuai dengan Persyaratan Teknis	3.00	KK	2.27%
<b>Rata-rata Kondisi Penyediaan Air Limbah</b>				0.00%
6. Kondisi Pengelolaan Persampahan	a. Prasarana dan Sarana Persampahan Tidak Sesuai dengan persyaratan Teknis	132.00	KK	100.00%
	b. Sistem Pengelolaan Persampahan yang tidak sesuai Standar Teknis	-	KK	0.00%
<b>Rata-rata Kondisi Pengelolaan Persampahan</b>				50.00%
7. Kondisi Proteksi Kebakaran	a. Ketidaktersediaan Prasarana Proteksi Kebakaran	105.00	Unit	100.00%
	b. Ketidaktersediaan Sarana Proteksi Kebakaran	105.00	Unit	100.00%
<b>Rata-rata Kondisi Proteksi Kebakaran</b>				100.00%
		TOTAL NILAI		24
		TINGKAT KEKUMUHAN		KUMUH RINGAN
		RATA2 KEKUMUHAN SEKTORAL		32.68%
		KONTRIBUSI PENANGANAN		0.00%

RT021-00000

Luas SK 1.18 Ha  
 Luas Verifikasi 1.18 Ha  
 Jumlah Bangunan 55 Unit  
 Jumlah Penduduk 251 Jiwa  
 KK 74 KK

ASPEK	KRITERIA	KONDISI AWAL (BASELINE)		
		NUMERIK	SAT.	PROSEN (%)
1. KONDISI BANGUNAN GEDUNG	a. Ketidakteraturan Bangunan	55.00	Unit	100.00%
	b. Kepadatan Bangunan	-	Ha	0.00%
	c. Ketidaksesuaian dengan Persy Teknis Bangunan	2.00	Unit	3.64%
<b>Rata-rata Kondisi Bangunan Gedung</b>				33.33%
2. Kondisi Jalan Lingkungan	a. Cakupan Pelayanan Jalan Lingkungan	-	Meter	0.00%
	b. Kualitas Permukaan Jalan lingkungan	80.00	Meter	80.00%
<b>Rata-rata kondisi Jalan Lingkungan</b>				40.00%
3. Kondisi Penyediaan Air Minum	a. Ketersediaan Akses Aman Air Minum	-	KK	0.00%
	b. Tidak terpenuhinya Kebutuhan Air Minum	-	KK	0.00%
<b>Rata-rata Kondisi Penyediaan Air Minum</b>				0.00%
4. Kondisi Drainase Lingkungan	a. Ketidakmampuan Mengalirkan Limpasan Air	-	Ha	0.00%
	b. Ketidaktersediaan Drainase	70.00	Meter	18.92%
	c. Kualitas Konstruksi Drainase	70.00	Meter	18.92%
<b>Rata-rata Kondisi Drainase Lingkungan</b>				0.00%
5. Kondisi Pengelolaan Air Limbah	a. Sistem Pengelolaan Air Limbah Tidak Sesuai Standar Teknis	-	KK	0.00%
	b. Prasarana dan Sarana Pengelolaan Air Limbah Tidak Sesuai dengan Persyaratan Teknis	-	KK	0.00%
<b>Rata-rata Kondisi Penyediaan Air Limbah</b>				0.00%
6. Kondisi Pengelolaan Persampahan	a. Prasarana dan Sarana Persampahan Tidak Sesuai dengan persyaratan Teknis	74.00	KK	100.00%
	b. Sistem Pengelolaan Persampahan yang tidak sesuai Standar Teknis	-	KK	0.00%
<b>Rata-rata Kondisi Pengelolaan Persampahan</b>				50.00%
7. Kondisi Proteksi Kebakaran	a. Ketidaktersediaan Prasarana Proteksi Kebakaran	55.00	Unit	100.00%
	b. Ketidaktersediaan Sarana Proteksi Kebakaran	55.00	Unit	100.00%
<b>Rata-rata Kondisi Proteksi Kebakaran</b>				100.00%
		TOTAL NILAI		25
		TINGKAT KEKUMUHAN		KUMUH RINGAN
		RATA2 KEKUMUHAN SEKTORAL		31.90%
		KONTRIBUSI PENANGANAN		0.00%



PERHITUNGAN TINGKAT KEKUMUHAN AKHIR/PERHITUNGAN OUTCOME PENINGKATAN KUALITAS PERMUKIMAN KUMUH

Provinsi : KALIMANTAN TIMUR  
 Kab/Kota : BALIKPAPAN  
 Kecamatan : BALIKPAPAN TENGAH  
 Kawasan : KARANG JATI

RT022-00000

Luas SK : 1.42 Ha  
 Luas Verifikasi : 1.42 Ha  
 Jumlah Bangunan : 59 Unit  
 Jumlah Penduduk : 265 Jiwa  
 KK : 93 KK

ASPEK	KRITERIA	KONDISI AWAL (BASELINE)		
		NUMERIK	SAT.	PROSEN (%)
1. KONDISI BANGUNAN GEDUNG	a. Ketidakteraturan Bangunan	-	Unit	0.00%
	b. Kepadatan Bangunan	-	Ha	0.00%
	c. Ketidaksesuaian dengan Persy Teknis Bangunan	6.00	Unit	10.17%
<b>Rata-rata Kondisi Bangunan Gedung</b>				<b>0.00%</b>
2. Kondisi Jalan Lingkungan	a. Cakupan Pelayanan Jalan Lingkungan	25.00	Meter	3.18%
	b. Kualitas Permukaan Jalan lingkungan	149.00	Meter	18.96%
<b>Rata-rata Kondisi Jalan Lingkungan</b>				<b>0.00%</b>
3. Kondisi Penyediaan Air Minum	a. Ketersediaan Akses Aman Air Minum	-	KK	0.00%
	b. Tidak terpenuhinya Kebutuhan Air Minum	-	KK	0.00%
<b>Rata-rata Kondisi Penyediaan Air Minum</b>				<b>0.00%</b>
4. Kondisi Drainase Lingkungan	a. Ketidakmampuan Mengalirkan Limpasan Air	-	Ha	0.00%
	b. Ketidaktersedia Drainase	10.00	Meter	1.41%
	c. Kualitas Konstruksi Drainase	-	Meter	0.00%
<b>Rata-rata Kondisi Drainase Lingkungan</b>				<b>0.00%</b>
5. Kondisi Pengelolaan Air Limbah	a. Sistem Pengelolaan Air Limbah Tidak Sesuai Standar Teknis	-	KK	0.00%
	b. Prasarana dan Sarana Pengelolaan Air Limbah Tidak Sesuai dengan Persyaratan Teknis	25.00	KK	26.88%
<b>Rata-rata Kondisi Penyediaan Air Limbah</b>				<b>13.44%</b>
6. Kondisi Pengelolaan Persampahan	a. Prasarana dan Sarana Persampahan Tidak Sesuai dengan persyaratan Teknis	93.00	KK	100.00%
	b. Sistem Pengelolaan Persampahan yang tidak sesuai Standar Teknis	-	KK	0.00%
<b>Rata-rata Kondisi Pengelolaan Persampahan</b>				<b>50.00%</b>
7. Kondisi Proteksi Kebakaran	a. Ketidaktersedia Prasarana Proteksi Kebakaran	59.00	Unit	100.00%
	b. Ketidaktersedia Sarana Proteksi Kebakaran	59.00	Unit	100.00%
<b>Rata-rata Kondisi Proteksi Kebakaran</b>				<b>100.00%</b>
<b>BATAS AMBANG NILAI TINGKAT KEKUMUHAN</b>		<b>TOTAL NILAI</b>		
60 - 80 : KUMUH BERAT		16		
38 - 59 : KUMUH SEDANG		KUMUH RINGAN		
16 - 37 KUMUH RINGAN		23.35%		
< 16, DINYATAKAN TIDAK KUMUH		0.00%		

RT023-00000

Luas SK : 1.12 Ha  
 Luas Verifikasi : 1.12 Ha  
 Jumlah Bangunan : 48 Unit  
 Jumlah Penduduk : 222 Jiwa  
 KK : 70 KK

ASPEK	KRITERIA	KONDISI AWAL (BASELINE)		
		NUMERIK	SATUAN	PROSEN (%)
1. KONDISI BANGUNAN GEDUNG	a. Ketidakteraturan Bangunan	-	Unit	0.00%
	b. Kepadatan Bangunan	-	Ha	0.00%
	c. Ketidaksesuaian dengan Persy Teknis Bangunan	7.00	Unit	14.58%
<b>Rata-rata Kondisi Bangunan Gedung</b>				<b>0.00%</b>
2. Kondisi Jalan Lingkungan	a. Cakupan Pelayanan Jalan Lingkungan	11.00	Meter	4.06%
	b. Kualitas Permukaan Jalan lingkungan	115.00	Meter	42.44%
<b>Rata-rata Kondisi Jalan Lingkungan</b>				<b>21.22%</b>
3. Kondisi Penyediaan Air Minum	a. Ketersediaan Akses Aman Air Minum	-	KK	0.00%
	b. Tidak terpenuhinya Kebutuhan Air Minum	70.00	KK	100.00%
<b>Rata-rata Kondisi Penyediaan Air Minum</b>				<b>50.00%</b>
4. Kondisi Drainase Lingkungan	a. Ketidakmampuan Mengalirkan Limpasan Air	-	Ha	0.00%
	b. Ketidaktersedia Drainase	125.00	Meter	33.33%
	c. Kualitas Konstruksi Drainase	170.00	Meter	45.33%
<b>Rata-rata Kondisi Drainase Lingkungan</b>				<b>26.22%</b>
5. Kondisi Pengelolaan Air Limbah	a. Sistem Pengelolaan Air Limbah Tidak Sesuai Standar Teknis	-	KK	0.00%
	b. Prasarana dan Sarana Pengelolaan Air Limbah Tidak Sesuai dengan Persyaratan Teknis	2.00	KK	2.86%
<b>Rata-rata Kondisi Penyediaan Air Limbah</b>				<b>0.00%</b>
6. Kondisi Pengelolaan Persampahan	a. Prasarana dan Sarana Persampahan Tidak Sesuai dengan persyaratan Teknis	70.00	KK	100.00%
	b. Sistem Pengelolaan Persampahan yang tidak sesuai Standar Teknis	-	KK	0.00%
<b>Rata-rata Kondisi Pengelolaan Persampahan</b>				<b>50.00%</b>
7. Kondisi Proteksi Kebakaran	a. Ketidaktersedia Prasarana Proteksi Kebakaran	48.00	Unit	100.00%
	b. Ketidaktersedia Sarana Proteksi Kebakaran	48.00	Unit	100.00%
<b>Rata-rata Kondisi Proteksi Kebakaran</b>				<b>100.00%</b>
<b>BATAS AMBANG NILAI TINGKAT KEKUMUHAN</b>		<b>TOTAL NILAI</b>		
60 - 80 : KUMUH BERAT		23		
38 - 59 : KUMUH SEDANG		KUMUH RINGAN		
16 - 37 KUMUH RINGAN		35.35%		
< 16, DINYATAKAN TIDAK KUMUH		0.00%		

RT024-00000

Luas SK : 0.88 Ha  
 Luas Verifikasi : 0.88 Ha  
 Jumlah Bangunan : 41 Unit  
 Jumlah Penduduk : 153 Jiwa  
 KK : 44 KK

ASPEK	KRITERIA	KONDISI AWAL (BASELINE)		
		NUMERIK	SAT.	PROSEN (%)
1. KONDISI BANGUNAN GEDUNG	a. Ketidakteraturan Bangunan	4.00	Unit	9.76%
	b. Kepadatan Bangunan	-	Ha	0.00%
	c. Ketidaksesuaian dengan Persy Teknis Bangunan	2.00	Unit	4.88%
<b>Rata-rata Kondisi Bangunan Gedung</b>				<b>0.00%</b>
2. Kondisi Jalan Lingkungan	a. Cakupan Pelayanan Jalan Lingkungan	-	Meter	0.00%
	b. Kualitas Permukaan Jalan lingkungan	160.00	Meter	59.26%
<b>Rata-rata Kondisi Jalan Lingkungan</b>				<b>29.63%</b>
3. Kondisi Penyediaan Air Minum	a. Ketersediaan Akses Aman Air Minum	-	KK	0.00%
	b. Tidak terpenuhinya Kebutuhan Air Minum	-	KK	0.00%
<b>Rata-rata Kondisi Penyediaan Air Minum</b>				<b>0.00%</b>
4. Kondisi Drainase Lingkungan	a. Ketidakmampuan Mengalirkan Limpasan Air	-	Ha	0.00%
	b. Ketidaktersedia Drainase	-	Meter	0.00%
	c. Kualitas Konstruksi Drainase	-	Meter	0.00%
<b>Rata-rata Kondisi Drainase Lingkungan</b>				<b>0.00%</b>
5. Kondisi Pengelolaan Air Limbah	a. Sistem Pengelolaan Air Limbah Tidak Sesuai Standar Teknis	-	KK	0.00%
	b. Prasarana dan Sarana Pengelolaan Air Limbah Tidak Sesuai dengan Persyaratan Teknis	8.00	KK	18.18%
<b>Rata-rata Kondisi Penyediaan Air Limbah</b>				<b>0.00%</b>
6. Kondisi Pengelolaan Persampahan	a. Prasarana dan Sarana Persampahan Tidak Sesuai dengan persyaratan Teknis	44.00	KK	100.00%
	b. Sistem Pengelolaan Persampahan yang tidak sesuai Standar Teknis	-	KK	0.00%
<b>Rata-rata Kondisi Pengelolaan Persampahan</b>				<b>50.00%</b>
7. Kondisi Proteksi Kebakaran	a. Ketidaktersedia Prasarana Proteksi Kebakaran	41.00	Unit	100.00%
	b. Ketidaktersedia Sarana Proteksi Kebakaran	41.00	Unit	100.00%
<b>Rata-rata Kondisi Proteksi Kebakaran</b>				<b>100.00%</b>
<b>BATAS AMBANG NILAI TINGKAT KEKUMUHAN</b>		<b>TOTAL NILAI</b>		
60 - 80 : KUMUH BERAT		18		
38 - 59 : KUMUH SEDANG		KUMUH RINGAN		
16 - 37 KUMUH RINGAN		25.66%		
< 16, DINYATAKAN TIDAK KUMUH		0.00%		



PERHITUNGAN TINGKAT KECUKUMAHAN AKHIR/PERHITUNGAN OUTCOME PENINGKATAN KUALITAS PERMUKAAN KUMUH

Provinsi : KALIMANTAN TIMUR  
Kab/Kota : BALIKAPAN  
Kecamatan : BALIKAPAN TENGAH  
Kawasan : BARU ILIR

Luas SK	24.57	Ha
Luas Verifikasi	24.57	Ha
Jumlah Bangunan	1,637	Unit
Jumlah Penduduk	7,295	Jiwa
Jumlah Bangunan	2,551	KK

Luas SK	1.44	Ha
Luas Verifikasi	1.44 <td>Ha</td>	Ha
Jumlah Bangunan	47	Unit
Jumlah Penduduk	212	Jiwa
Jumlah KK	85	KK

RT026-00000

ASPEK	KRITERIA	KONDISI AWAL (BASELINE)		
		NUMERIK	SATUAN	PROSEN (%)
1. KONDISI BANGUNAN GEDUNG	a. Ketidakteraturan Bangunan	684.00	Unit	41.78%
	b. Kepadatan Bangunan	-	Ha	0.00%
	c. Ketidaksesuaian dengan Persy Teknis Bangunan	48.00	Unit	2.93%
<b>Rata-rata Kondisi Bangunan Gedung</b>				<b>13.93%</b>
2. Kondisi Jalan Lingkungan	a. Cakupan Pelayanan Jalan Lingkungan	-	Meter	0.00%
	b. Kualitas Permukaan Jalan lingkungan	6,576.00	Meter	55.65%
<b>Rata-rata Kondisi Jalan Lingkungan</b>				<b>27.83%</b>
3. Kondisi Penyediaan Air Minum	a. Ketersediaan Akses Aman Air Minum	60.00	KK	2.35%
	b. Tidak terpenuhinya Kebutuhan Air Minum	235.00	KK	9.21%
<b>Rata-rata Kondisi Penyediaan Air Minum</b>				<b>0.00%</b>
4. Kondisi Drainase Lingkungan	a. Ketidampungan Mengalirkan Limpasan Air	-	Ha	0.00%
	b. Ketidaktersediaan Drainase	110.00	Meter	1.23%
	c. Kualitas Konstruksi Drainase	3,836.00	Meter	42.81%
<b>Rata-rata Kondisi Drainase Lingkungan</b>				<b>14.27%</b>
5. Kondisi Pengelolaan Air Limbah	a. Sistem Pengelolaan Air Limbah Tidak Sesuai Standar Teknis	40.00	KK	1.57%
	b. Prasarana dan Sarana Pengelolaan Air Limbah Tidak Sesuai dengan Persyaratan Teknis	212.00	KK	8.31%
<b>Rata-rata Kondisi Penyediaan Air Limbah</b>				<b>0.00%</b>
6. Kondisi Pengelolaan Persampahan	a. Prasarana dan Sarana Persampahan Tidak Sesuai dengan persyaratan Teknis	1,822.00	KK	71.42%
	b. Sistem Pengelolaan Persampahan yang tidak sesuai Standar Teknis	110.00	KK	4.31%
<b>Rata-rata Kondisi Pengelolaan Persampahan</b>				<b>35.71%</b>
7. Kondisi Proteksi Kebakaran	a. Ketidaktersediaan Prasarana Proteksi Kebakaran	1,519.00	Unit	92.79%
	b. Ketidaktersediaan Sarana Proteksi Kebakaran	1,637.00	Unit	100.00%
<b>Rata-rata Kondisi Proteksi Kebakaran</b>				<b>96.40%</b>

BATAS AMBANG NILAI TINGKAT KECUKUMAHAN  
50 - 80 : KUMUH BERAU  
38 - 59 : KUMUH SEDANG  
16 - 37 KUMUH RINGAN  
< 15, DINYATAKAN TIDAK KUMUH

RT027-00000

Luas SK	0.45	Ha
Luas Verifikasi	0.45 <td>Ha</td>	Ha
Jumlah Bangunan	33	Unit
Jumlah Penduduk	143	Jiwa
Jumlah KK	66	KK

ASPEK	KRITERIA	KONDISI AWAL (BASELINE)		
		NUMERIK	SAT.	PROSEN (%)
1. KONDISI BANGUNAN GEDUNG	a. Ketidakteraturan Bangunan	27.00	Unit	81.82%
	b. Kepadatan Bangunan	-	Ha	0.00%
	c. Ketidaksesuaian dengan Persy Teknis Bangunan	-	Unit	0.00%
<b>Rata-rata Kondisi Bangunan Gedung</b>				<b>27.27%</b>
2. Kondisi Jalan Lingkungan	a. Cakupan Pelayanan Jalan Lingkungan	-	Meter	0.00%
	b. Kualitas Permukaan Jalan lingkungan	210.00	Meter	52.50%
<b>Rata-rata Kondisi Jalan Lingkungan</b>				<b>26.25%</b>
3. Kondisi Penyediaan Air Minum	a. Ketersediaan Akses Aman Air Minum	2.00	KK	3.03%
	b. Tidak terpenuhinya Kebutuhan Air Minum	-	KK	0.00%
<b>Rata-rata Kondisi Penyediaan Air Minum</b>				<b>0.00%</b>
4. Kondisi Drainase Lingkungan	a. Ketidampungan Mengalirkan Limpasan Air	-	Ha	0.00%
	b. Ketidaktersediaan Drainase	-	Meter	0.00%
	c. Kualitas Konstruksi Drainase	120.00	Meter	34.29%
<b>Rata-rata Kondisi Drainase Lingkungan</b>				<b>11.43%</b>
5. Kondisi Pengelolaan Air Limbah	a. Sistem Pengelolaan Air Limbah Tidak Sesuai Standar Teknis	-	KK	0.00%
	b. Prasarana dan Sarana Pengelolaan Air Limbah Tidak Sesuai dengan Persyaratan Teknis	-	KK	0.00%
<b>Rata-rata Kondisi Penyediaan Air Limbah</b>				<b>0.00%</b>
6. Kondisi Pengelolaan Persampahan	a. Prasarana dan Sarana Persampahan Tidak Sesuai dengan persyaratan Teknis	66.00	KK	100.00%
	b. Sistem Pengelolaan Persampahan yang tidak sesuai Standar Teknis	-	KK	0.00%
<b>Rata-rata Kondisi Pengelolaan Persampahan</b>				<b>50.00%</b>
7. Kondisi Proteksi Kebakaran	a. Ketidaktersediaan Prasarana Proteksi Kebakaran	33.00	Unit	100.00%
	b. Ketidaktersediaan Sarana Proteksi Kebakaran	33.00	Unit	100.00%
<b>Rata-rata Kondisi Proteksi Kebakaran</b>				<b>100.00%</b>
<b>TOTAL NILAI</b>		<b>TOTAL NILAI</b>		<b>24</b>
<b>TINGKAT KECUKUMAHAN</b>		<b>TINGKAT KECUKUMAHAN</b>		<b>KUMUH RINGAN</b>
<b>RATA2 KECUKUMAHAN SEKTORAL</b>		<b>RATA2 KECUKUMAHAN SEKTORAL</b>		<b>30.71%</b>
<b>KONTRIBUSI PENANGANAN</b>		<b>KONTRIBUSI PENANGANAN</b>		<b>0.00%</b>

RT029-00000

Luas SK	0.46	Ha
Luas Verifikasi	0.46 <td>Ha</td>	Ha
Jumlah Bangunan	40	Unit
Jumlah Penduduk	198	Jiwa
Jumlah KK	77	KK

ASPEK	KRITERIA	KONDISI AWAL (BASELINE)		
		NUMERIK	SAT.	PROSEN (%)
1. KONDISI BANGUNAN GEDUNG	a. Ketidakteraturan Bangunan	40.00	Unit	100.00%
	b. Kepadatan Bangunan	-	Ha	0.00%
	c. Ketidaksesuaian dengan Persy Teknis Bangunan	-	Unit	0.00%
<b>Rata-rata Kondisi Bangunan Gedung</b>				<b>33.33%</b>
2. Kondisi Jalan Lingkungan	a. Cakupan Pelayanan Jalan Lingkungan	-	Meter	0.00%
	b. Kualitas Permukaan Jalan lingkungan	175.00	Meter	43.75%
<b>Rata-rata Kondisi Jalan Lingkungan</b>				<b>21.88%</b>
3. Kondisi Penyediaan Air Minum	a. Ketersediaan Akses Aman Air Minum	-	KK	0.00%
	b. Tidak terpenuhinya Kebutuhan Air Minum	-	KK	0.00%
<b>Rata-rata Kondisi Penyediaan Air Minum</b>				<b>0.00%</b>
4. Kondisi Drainase Lingkungan	a. Ketidampungan Mengalirkan Limpasan Air	-	Ha	0.00%
	b. Ketidaktersediaan Drainase	-	Meter	0.00%
	c. Kualitas Konstruksi Drainase	130.00	Meter	52.00%
<b>Rata-rata Kondisi Drainase Lingkungan</b>				<b>17.33%</b>
5. Kondisi Pengelolaan Air Limbah	a. Sistem Pengelolaan Air Limbah Tidak Sesuai Standar Teknis	-	KK	0.00%
	b. Prasarana dan Sarana Pengelolaan Air Limbah Tidak Sesuai dengan Persyaratan Teknis	-	KK	0.00%
<b>Rata-rata Kondisi Penyediaan Air Limbah</b>				<b>0.00%</b>
6. Kondisi Pengelolaan Persampahan	a. Prasarana dan Sarana Persampahan Tidak Sesuai dengan persyaratan Teknis	77.00	KK	100.00%
	b. Sistem Pengelolaan Persampahan yang tidak sesuai Standar Teknis	-	KK	0.00%
<b>Rata-rata Kondisi Pengelolaan Persampahan</b>				<b>50.00%</b>
7. Kondisi Proteksi Kebakaran	a. Ketidaktersediaan Prasarana Proteksi Kebakaran	40.00	Unit	100.00%
	b. Ketidaktersediaan Sarana Proteksi Kebakaran	40.00	Unit	100.00%
<b>Rata-rata Kondisi Proteksi Kebakaran</b>				<b>100.00%</b>
<b>TOTAL NILAI</b>		<b>TOTAL NILAI</b>		<b>24</b>
<b>TINGKAT KECUKUMAHAN</b>		<b>TINGKAT KECUKUMAHAN</b>		<b>KUMUH RINGAN</b>
<b>RATA2 KECUKUMAHAN SEKTORAL</b>		<b>RATA2 KECUKUMAHAN SEKTORAL</b>		<b>31.79%</b>
<b>KONTRIBUSI PENANGANAN</b>		<b>KONTRIBUSI PENANGANAN</b>		<b>0.00%</b>



PERHITUNGAN TINGKAT KEKUMUHAN AKHIR/PERHITUNGAN OUTCOME PENINGKATAN KUALITAS PERMUKIMAN KUMUH

Provinsi : KALIMANTAN TIMUR  
 Kab/Kota : BALIKPAPAN  
 Kecamatan : BALUKAPAPAN TENGAH  
 Kawasan : BARU ILIR

RT030-00000

Luas SK	0.90	Ha
Luas Verifikasi	0.90	Ha
Jumlah Bangunan	88	Unit
Jumlah Penduduk	325	Jiwa
Jumlah KK	115	KK

ASPEK	KRITERIA	KONDISI AWAL (BASELINE)		
		NUMERIK	SAT.	PROSEN (%)
1. KONDISI BANGUNAN GEDUNG	a. Ketidakteraturan Bangunan	22.00	Unit	25.00%
	b. Kepadatan Bangunan	-	Ha	0.00%
	c. Ketidaksiaraan dengan Persy Teknis Bangunan	-	Unit	0.00%
<b>Rata-rata Kondisi Bangunan Gedung</b>				
				8.33%
2. Kondisi Jalan Lingkungan	a. Cakupan Peleyanan Jalan Lingkungan	-	Meter	0.00%
	b. Kualitas Permukaan Jalan lingkungan	250.00	Meter	52.08%
<b>Rata-rata Kondisi Jalan Lingkungan</b>				
				26.04%
3. Kondisi Penyediaan Air Minum	a. Ketersediaan Akses Aman Air Minum	-	KK	0.00%
	b. Tidak terpenuhinya Kebutuhan Air Minum	-	KK	0.00%
<b>Rata-rata Kondisi Penyediaan Air Minum</b>				
				0.00%
4. Kondisi Drainase Lingkungan	a. Ketidampungan Mengalirkan Limpasan Air	-	Ha	0.00%
	b. Ketidaksiaraan Drainase	-	Meter	0.00%
	c. Kualitas Konstruksi Drainase	115.00	Meter	28.75%
<b>Rata-rata Kondisi Drainase Lingkungan</b>				
				9.58%
5. Kondisi Pengelolaan Air Limbah	a. Sistem Pengelolaan Air Limbah Tidak Sesuai Standar Teknis	-	KK	0.00%
	b. Prasarana dan Sarana Pengelolaan Air Limbah Tidak Sesuai dengan Persyaratan Teknis	-	KK	0.00%
<b>Rata-rata Kondisi Penyediaan Air Limbah</b>				
				0.00%
6. Kondisi Pengelolaan Persampahan	a. Prasarana dan Sarana Persampahan Tidak Sesuai dengan persyaratan Teknis	115.00	KK	100.00%
	b. Sistem Pengelolaan Persampahan yang tidak sesuai Standar Teknis	-	KK	0.00%
<b>Rata-rata Kondisi Pengelolaan Persampahan</b>				
				50.00%
7. Kondisi Proteksi Kebakaran	a. Ketidaksiaraan Prasarana Proteksi Kebakaran	88.00	Unit	100.00%
	b. Ketidaksiaraan Sarana Proteksi Kebakaran	88.00	Unit	100.00%
<b>Rata-rata Kondisi Proteksi Kebakaran</b>				
				100.00%

BATAS AMBANG NILAI TINGKAT KEKUMUHAN  
 00 - 30 : KUMUH BEBAS  
 31 - 50 : KUMUH SEDANG  
 51 - 75 : KUMUH RINGAN  
 > 75 : DIHAYATKAN TIDAK KUMUH

RT031-00000

Luas SK	0.42	Ha
Luas Verifikasi	0.42	Ha
Jumlah Bangunan	59	Unit
Jumlah Penduduk	267	Jiwa
Jumlah KK	103	KK

ASPEK	KRITERIA	KONDISI AWAL (BASELINE)		
		NUMERIK	SATUAN	PROSEN (%)
1. KONDISI BANGUNAN GEDUNG	a. Ketidakteraturan Bangunan	8.00	Unit	13.56%
	b. Kepadatan Bangunan	-	Ha	0.00%
	c. Ketidaksiaraan dengan Persy Teknis Bangunan	-	Unit	0.00%
<b>Rata-rata Kondisi Bangunan Gedung</b>				
				0.00%
2. Kondisi Jalan Lingkungan	a. Cakupan Peleyanan Jalan Lingkungan	-	Meter	0.00%
	b. Kualitas Permukaan Jalan lingkungan	250.00	Meter	66.67%
<b>Rata-rata Kondisi Jalan Lingkungan</b>				
				33.33%
3. Kondisi Penyediaan Air Minum	a. Ketersediaan Akses Aman Air Minum	-	KK	0.00%
	b. Tidak terpenuhinya Kebutuhan Air Minum	-	KK	0.00%
<b>Rata-rata Kondisi Penyediaan Air Minum</b>				
				0.00%
4. Kondisi Drainase Lingkungan	a. Ketidampungan Mengalirkan Limpasan Air	-	Ha	0.00%
	b. Ketidaksiaraan Drainase	-	Meter	0.00%
	c. Kualitas Konstruksi Drainase	155.00	Meter	56.36%
<b>Rata-rata Kondisi Drainase Lingkungan</b>				
				18.79%
5. Kondisi Pengelolaan Air Limbah	a. Sistem Pengelolaan Air Limbah Tidak Sesuai Standar Teknis	-	KK	0.00%
	b. Prasarana dan Sarana Pengelolaan Air Limbah Tidak Sesuai dengan Persyaratan Teknis	1.00	KK	0.97%
<b>Rata-rata Kondisi Penyediaan Air Limbah</b>				
				0.00%
6. Kondisi Pengelolaan Persampahan	a. Prasarana dan Sarana Persampahan Tidak Sesuai dengan persyaratan Teknis	103.00	KK	100.00%
	b. Sistem Pengelolaan Persampahan yang tidak sesuai Standar Teknis	-	KK	0.00%
<b>Rata-rata Kondisi Pengelolaan Persampahan</b>				
				50.00%
7. Kondisi Proteksi Kebakaran	a. Ketidaksiaraan Prasarana Proteksi Kebakaran	59.00	Unit	100.00%
	b. Ketidaksiaraan Sarana Proteksi Kebakaran	59.00	Unit	100.00%
<b>Rata-rata Kondisi Proteksi Kebakaran</b>				
				100.00%

RT032-00000

Luas SK	1.00	Ha
Luas Verifikasi	1.00	Ha
Jumlah Bangunan	47	Unit
Jumlah Penduduk	238	Jiwa
Jumlah KK	79	KK

ASPEK	KRITERIA	KONDISI AWAL (BASELINE)		
		NUMERIK	SAT.	PROSEN (%)
1. KONDISI BANGUNAN GEDUNG	a. Ketidakteraturan Bangunan	1.00	Unit	2.13%
	b. Kepadatan Bangunan	-	Ha	0.00%
	c. Ketidaksiaraan dengan Persy Teknis Bangunan	-	Unit	0.00%
<b>Rata-rata Kondisi Bangunan Gedung</b>				
				0.00%
2. Kondisi Jalan Lingkungan	a. Cakupan Peleyanan Jalan Lingkungan	-	Meter	0.00%
	b. Kualitas Permukaan Jalan lingkungan	171.00	Meter	32.82%
<b>Rata-rata Kondisi Jalan Lingkungan</b>				
				16.41%
3. Kondisi Penyediaan Air Minum	a. Ketersediaan Akses Aman Air Minum	-	KK	0.00%
	b. Tidak terpenuhinya Kebutuhan Air Minum	-	KK	0.00%
<b>Rata-rata Kondisi Penyediaan Air Minum</b>				
				0.00%
4. Kondisi Drainase Lingkungan	a. Ketidampungan Mengalirkan Limpasan Air	-	Ha	0.00%
	b. Ketidaksiaraan Drainase	-	Meter	0.00%
	c. Kualitas Konstruksi Drainase	140.00	Meter	31.46%
<b>Rata-rata Kondisi Drainase Lingkungan</b>				
				10.49%
5. Kondisi Pengelolaan Air Limbah	a. Sistem Pengelolaan Air Limbah Tidak Sesuai Standar Teknis	-	KK	0.00%
	b. Prasarana dan Sarana Pengelolaan Air Limbah Tidak Sesuai dengan Persyaratan Teknis	5.00	KK	6.33%
<b>Rata-rata Kondisi Penyediaan Air Limbah</b>				
				0.00%
6. Kondisi Pengelolaan Persampahan	a. Prasarana dan Sarana Persampahan Tidak Sesuai dengan persyaratan Teknis	79.00	KK	100.00%
	b. Sistem Pengelolaan Persampahan yang tidak sesuai Standar Teknis	-	KK	0.00%
<b>Rata-rata Kondisi Pengelolaan Persampahan</b>				
				50.00%
7. Kondisi Proteksi Kebakaran	a. Ketidaksiaraan Prasarana Proteksi Kebakaran	47.00	Unit	100.00%
	b. Ketidaksiaraan Sarana Proteksi Kebakaran	47.00	Unit	100.00%
<b>Rata-rata Kondisi Proteksi Kebakaran</b>				
				100.00%

RT033-00000

Luas SK	0.55	Ha
Luas Verifikasi	0.55	Ha
Jumlah Bangunan	49	Unit
Jumlah Penduduk	239	Jiwa
Jumlah KK	75	KK

ASPEK	KRITERIA	KONDISI AWAL (BASELINE)		
		NUMERIK	SAT.	PROSEN (%)
1. KONDISI BANGUNAN GEDUNG	a. Ketidakteraturan Bangunan	-	Unit	0.00%
	b. Kepadatan Bangunan	-	Ha	0.00%
	c. Ketidaksiaraan dengan Persy Teknis Bangunan	-	Unit	0.00%
<b>Rata-rata Kondisi Bangunan Gedung</b>				
				0.00%
2. Kondisi Jalan Lingkungan	a. Cakupan Peleyanan Jalan Lingkungan	-	Meter	0.00%
	b. Kualitas Permukaan Jalan lingkungan	210.00	Meter	41.18%
<b>Rata-rata Kondisi Jalan Lingkungan</b>				
				20.59%
3. Kondisi Penyediaan Air Minum	a. Ketersediaan Akses Aman Air Minum	-	KK	0.00%
	b. Tidak terpenuhinya Kebutuhan Air Minum	-	KK	0.00%
<b>Rata-rata Kondisi Penyediaan Air Minum</b>				
				0.00%
4. Kondisi Drainase Lingkungan	a. Ketidampungan Mengalirkan Limpasan Air	-	Ha	0.00%
	b. Ketidaksiaraan Drainase	-	Meter	0.00%
	c. Kualitas Konstruksi Drainase	115.00	Meter	28.75%
<b>Rata-rata Kondisi Drainase Lingkungan</b>				
				9.58%
5. Kondisi Pengelolaan Air Limbah	a. Sistem Pengelolaan Air Limbah Tidak Sesuai Standar Teknis	-	KK	0.00%
	b. Prasarana dan Sarana Pengelolaan Air Limbah Tidak Sesuai dengan Persyaratan Teknis	6.00	KK	8.00%
<b>Rata-rata Kondisi Penyediaan Air Limbah</b>				
				0.00%
6. Kondisi Pengelolaan Persampahan	a. Prasarana dan Sarana Persampahan Tidak Sesuai dengan persyaratan Teknis	75.00	KK	100.00%
	b. Sistem Pengelolaan Persampahan yang tidak sesuai Standar Teknis	-	KK	0.00%
<b>Rata-rata Kondisi Pengelolaan Persampahan</b>				
				50.00%
7. Kondisi Proteksi Kebakaran	a. Ketidaksiaraan Prasarana Proteksi Kebakaran	49.00	Unit	100.00%
	b. Ketidaksiaraan Sarana Proteksi Kebakaran	49.00	Unit	100.00%
<b>Rata-rata Kondisi Proteksi Kebakaran</b>				
				100.00%

BATAS AMBANG NILAI TINGKAT KEKUMUHAN  
 00 - 30 : KUMUH BEBAS  
 31 - 50 : KUMUH SEDANG  
 51 - 75 : KUMUH RINGAN  
 > 75 : DIHAYATKAN TIDAK KUMUH



PERHITUNGAN TINGKAT KECUKUMAHAN AKHIR/PERHITUNGAN OUTCOME PENINGKATAN KUALITAS PERUMAHAN KUMUH

Provinsi : KALIMANTAN TIMUR  
Kab/Kota : BALIKPAPAN  
Kecamatan : BALIKPAPAN TENGAH  
Kawasan : BARU ILIR

RT034-00000  
Luas SK 0,71 Ha  
Luas Verifikasi 0,71 Ha  
Jumlah Bangunan 51 Unit  
Jumlah Penduduk 259 Jiwa  
Jumlah KK 95 KK

ASPEK	KRITERIA	KONDISI AWAL (BASELINE)		
		NUMERIK	SAT.	PROSEN (%)
1. KONDISI BANGUNAN GEDUNG	a. Ketidakteraturan Bangunan	-	Unit	0,00%
	b. Kepadatan Bangunan	-	Ha	0,00%
	c. Ketidaksiesuaian dengan Persy Teknis Bangunan	1,00	Unit	1,96%
Rata-rata Kondisi Bangunan Gedung				0,00%
2. Kondisi Jalan Lingkungan	a. Cakupan Pelayanan Jalan Lingkungan	-	Meter	0,00%
	b. Kualitas Permukaan Jalan lingkungan	160,00	Meter	44,44%
Rata-rata Kondisi Jalan Lingkungan				22,22%
3. Kondisi Penyediaan Air Minum	a. Ketersediaan Akses Aman Air Minum	4,00	KK	4,21%
	b. Tidak terpenuhinya Kebutuhan Air Minum	36,00	KK	37,89%
Rata-rata Kondisi Penyediaan Air Minum				18,95%
4. Kondisi Drainase Lingkungan	a. Ketidaktampan Mengalirkan Limpasan Air	-	Ha	0,00%
	b. Ketidaktersediaan Drainase	-	Meter	0,00%
	c. Kualitas Konstruksi Drainase	146,00	Meter	48,67%
Rata-rata Kondisi Drainase Lingkungan				16,22%
5. Kondisi Pengelolaan Air Limbah	a. Sistem Pengelolaan Air Limbah Tidak Sesuai Standar Teknis	38,00	KK	40,00%
	b. Prasarana dan Sarana Pengelolaan Air Limbah Tidak Sesuai dengan Persyaratan Teknis	-	KK	0,00%
Rata-rata Kondisi Penyediaan Air Limbah				20,00%
6. Kondisi Pengelolaan Persampahan	a. Prasarana dan Sarana Persampahan Tidak Sesuai dengan Persyaratan Teknis	95,00	KK	100,00%
	b. Sistem Pengelolaan Persampahan yang tidak sesuai Standar Teknis	-	KK	0,00%
	Rata-rata Kondisi Pengelolaan Persampahan			
7. Kondisi Proteksi Kebakaran	a. Ketidaktersediaan Prasarana Proteksi Kebakaran	51,00	Unit	100,00%
	b. Ketidaktersediaan Sarana Proteksi Kebakaran	51,00	Unit	100,00%
Rata-rata Kondisi Proteksi Kebakaran				100,00%

BATAS ANGGAB NILAI TINGKAT KECUKUMAHAN  
60 - 80 KUMUH BERKAT  
38 - 59 : KUMUH SEDANG  
16 - 37 KUMUH RINGAN  
< 16, DINYATAKAN TIDAK KUMUH

TOTAL NILAI	KUMUH RINGAN
19	32,48%
RATA2 KECUKUMAHAN SEKTORAL	
32,48%	0,00%
KONTRIBUSI PENANGAMAN	

RT035-00000  
Luas SK 0,61 Ha  
Luas Verifikasi 0,61 Ha  
Jumlah Bangunan 47 Unit  
Jumlah Penduduk 259 Jiwa  
Jumlah KK 85 KK

ASPEK	KRITERIA	KONDISI AWAL (BASELINE)		
		NUMERIK	SATUAN	PROSEN (%)
1. KONDISI BANGUNAN GEDUNG	a. Ketidakteraturan Bangunan	1,00	Unit	2,13%
	b. Kepadatan Bangunan	-	Ha	0,00%
	c. Ketidaksiesuaian dengan Persy Teknis Bangunan	4,00	Unit	8,51%
Rata-rata Kondisi Bangunan Gedung				0,00%
2. Kondisi Jalan Lingkungan	a. Cakupan Pelayanan Jalan Lingkungan	-	Meter	0,00%
	b. Kualitas Permukaan Jalan lingkungan	170,00	Meter	36,17%
Rata-rata Kondisi Jalan Lingkungan				18,09%
3. Kondisi Penyediaan Air Minum	a. Ketersediaan Akses Aman Air Minum	-	KK	0,00%
	b. Tidak terpenuhinya Kebutuhan Air Minum	-	KK	0,00%
Rata-rata Kondisi Penyediaan Air Minum				0,00%
4. Kondisi Drainase Lingkungan	a. Ketidaktampan Mengalirkan Limpasan Air	-	Ha	0,00%
	b. Ketidaktersediaan Drainase	-	Meter	0,00%
	c. Kualitas Konstruksi Drainase	95,00	Meter	25,68%
Rata-rata Kondisi Drainase Lingkungan				8,56%
5. Kondisi Pengelolaan Air Limbah	a. Sistem Pengelolaan Air Limbah Tidak Sesuai Standar Teknis	-	KK	0,00%
	b. Prasarana dan Sarana Pengelolaan Air Limbah Tidak Sesuai dengan Persyaratan Teknis	1,00	KK	1,18%
Rata-rata Kondisi Penyediaan Air Limbah				0,00%
6. Kondisi Pengelolaan Persampahan	a. Prasarana dan Sarana Persampahan Tidak Sesuai dengan Persyaratan Teknis	85,00	KK	100,00%
	b. Sistem Pengelolaan Persampahan yang tidak sesuai Standar Teknis	-	KK	0,00%
	Rata-rata Kondisi Pengelolaan Persampahan			
7. Kondisi Proteksi Kebakaran	a. Ketidaktersediaan Prasarana Proteksi Kebakaran	47,00	Unit	100,00%
	b. Ketidaktersediaan Sarana Proteksi Kebakaran	47,00	Unit	100,00%
Rata-rata Kondisi Proteksi Kebakaran				100,00%

BATAS ANGGAB NILAI TINGKAT KECUKUMAHAN  
60 - 80 KUMUH BERKAT  
38 - 59 : KUMUH SEDANG  
16 - 37 KUMUH RINGAN  
< 16, DINYATAKAN TIDAK KUMUH

TOTAL NILAI	KUMUH RINGAN
17	25,23%
RATA2 KECUKUMAHAN SEKTORAL	
25,23%	0,00%
KONTRIBUSI PENANGAMAN	

RT036-00000  
Luas SK 0,51 Ha  
Luas Verifikasi 0,51 Ha  
Jumlah Bangunan 43 Unit  
Jumlah Penduduk 195 Jiwa  
Jumlah KK 62 KK

ASPEK	KRITERIA	KONDISI AWAL (BASELINE)		
		NUMERIK	SAT.	PROSEN (%)
1. KONDISI BANGUNAN GEDUNG	a. Ketidakteraturan Bangunan	18,00	Unit	41,86%
	b. Kepadatan Bangunan	-	Ha	0,00%
	c. Ketidaksiesuaian dengan Persy Teknis Bangunan	-	Unit	0,00%
Rata-rata Kondisi Bangunan Gedung				13,95%
2. Kondisi Jalan Lingkungan	a. Cakupan Pelayanan Jalan Lingkungan	-	Meter	0,00%
	b. Kualitas Permukaan Jalan lingkungan	210,00	Meter	53,85%
Rata-rata Kondisi Jalan Lingkungan				26,92%
3. Kondisi Penyediaan Air Minum	a. Ketersediaan Akses Aman Air Minum	19,00	KK	30,65%
	b. Tidak terpenuhinya Kebutuhan Air Minum	-	KK	0,00%
Rata-rata Kondisi Penyediaan Air Minum				15,32%
4. Kondisi Drainase Lingkungan	a. Ketidaktampan Mengalirkan Limpasan Air	-	Ha	0,00%
	b. Ketidaktersediaan Drainase	-	Meter	0,00%
	c. Kualitas Konstruksi Drainase	105,00	Meter	37,50%
Rata-rata Kondisi Drainase Lingkungan				12,50%
5. Kondisi Pengelolaan Air Limbah	a. Sistem Pengelolaan Air Limbah Tidak Sesuai Standar Teknis	-	KK	0,00%
	b. Prasarana dan Sarana Pengelolaan Air Limbah Tidak Sesuai dengan Persyaratan Teknis	27,00	KK	43,55%
Rata-rata Kondisi Penyediaan Air Limbah				21,77%
6. Kondisi Pengelolaan Persampahan	a. Prasarana dan Sarana Persampahan Tidak Sesuai dengan Persyaratan Teknis	62,00	KK	100,00%
	b. Sistem Pengelolaan Persampahan yang tidak sesuai Standar Teknis	-	KK	0,00%
	Rata-rata Kondisi Pengelolaan Persampahan			
7. Kondisi Proteksi Kebakaran	a. Ketidaktersediaan Prasarana Proteksi Kebakaran	43,00	Unit	100,00%
	b. Ketidaktersediaan Sarana Proteksi Kebakaran	43,00	Unit	100,00%
Rata-rata Kondisi Proteksi Kebakaran				100,00%

BATAS ANGGAB NILAI TINGKAT KECUKUMAHAN  
60 - 80 KUMUH BERKAT  
38 - 59 : KUMUH SEDANG  
16 - 37 KUMUH RINGAN  
< 16, DINYATAKAN TIDAK KUMUH

TOTAL NILAI	KUMUH RINGAN
22	34,35%
RATA2 KECUKUMAHAN SEKTORAL	
34,35%	0,00%
KONTRIBUSI PENANGAMAN	

RT037-00000  
Luas SK 1,06 Ha  
Luas Verifikasi 1,06 Ha  
Jumlah Bangunan 55 Unit  
Jumlah Penduduk 202 Jiwa  
Jumlah KK 78 KK

ASPEK	KRITERIA	KONDISI AWAL (BASELINE)		
		NUMERIK	SAT.	PROSEN (%)
1. KONDISI BANGUNAN GEDUNG	a. Ketidakteraturan Bangunan	36,00	Unit	65,45%
	b. Kepadatan Bangunan	-	Ha	0,00%
	c. Ketidaksiesuaian dengan Persy Teknis Bangunan	1,00	Unit	1,82%
Rata-rata Kondisi Bangunan Gedung				21,82%
2. Kondisi Jalan Lingkungan	a. Cakupan Pelayanan Jalan Lingkungan	-	Meter	0,00%
	b. Kualitas Permukaan Jalan lingkungan	280,00	Meter	54,37%
Rata-rata Kondisi Jalan Lingkungan				27,18%
3. Kondisi Penyediaan Air Minum	a. Ketersediaan Akses Aman Air Minum	6,00	KK	7,69%
	b. Tidak terpenuhinya Kebutuhan Air Minum	71,00	KK	91,03%
Rata-rata Kondisi Penyediaan Air Minum				45,51%
4. Kondisi Drainase Lingkungan	a. Ketidaktampan Mengalirkan Limpasan Air	-	Ha	0,00%
	b. Ketidaktersediaan Drainase	-	Meter	0,00%
	c. Kualitas Konstruksi Drainase	150,00	Meter	37,50%
Rata-rata Kondisi Drainase Lingkungan				12,50%
5. Kondisi Pengelolaan Air Limbah	a. Sistem Pengelolaan Air Limbah Tidak Sesuai Standar Teknis	1,00	KK	1,28%
	b. Prasarana dan Sarana Pengelolaan Air Limbah Tidak Sesuai dengan Persyaratan Teknis	-	KK	0,00%
Rata-rata Kondisi Penyediaan Air Limbah				0,00%
6. Kondisi Pengelolaan Persampahan	a. Prasarana dan Sarana Persampahan Tidak Sesuai dengan Persyaratan Teknis	78,00	KK	100,00%
	b. Sistem Pengelolaan Persampahan yang tidak sesuai Standar Teknis	-	KK	0,00%
	Rata-rata Kondisi Pengelolaan Persampahan			
7. Kondisi Proteksi Kebakaran	a. Ketidaktersediaan Prasarana Proteksi Kebakaran	55,00	Unit	100,00%
	b. Ketidaktersediaan Sarana Proteksi Kebakaran	55,00	Unit	100,00%
Rata-rata Kondisi Proteksi Kebakaran				100,00%

BATAS ANGGAB NILAI TINGKAT KECUKUMAHAN  
60 - 80 KUMUH BERKAT  
38 - 59 : KUMUH SEDANG  
16 - 37 KUMUH RINGAN  
< 16, DINYATAKAN TIDAK KUMUH

TOTAL NILAI	KUMUH RINGAN
27	36,72%
RATA2 KECUKUMAHAN SEKTORAL	
36,72%	0,00%
KONTRIBUSI PENANGAMAN	



PERHITUNGAN TINGKAT KEMUKIHAN AKHIR/PERHITUNGAN OUTCOME PENINGKATAN KUALITAS PEMUKIMAN KUMUH

Provinsi : KALIMANTAN TIMUR  
 Kab/Kota : BALIKPAPAN  
 Kecamatan : BALUKAPAN TENGAH  
 Kawasan : BARU ILIR

RT038-00000

Luas SK 0.78 Ha  
 Luas Verifikasi 0.78 Ha  
 Jumlah Bangunan 63 Unit  
 Jumlah Penduduk 159 Jiwa  
 Jumlah KK 74 KK

ASPEK	KRITERIA	KONDISI AWAL (BASELINE)		
		NUMERIK	SAT.	PROSEN (%)
1. KONDISI BANGUNAN GEDUNG	a. Ketidakteraturan Bangunan	63.00	Unit	100.00%
	b. Kepadatan Bangunan	-	Ha	0.00%
	c. Ketidaksiaraan dengan Persy Teknis Bangunan	-	Unit	0.00%
<b>Rata-rata Kondisi Bangunan Gedung</b>				33.33%
2. Kondisi Jalan Lingkungan	a. Cakupan Pelayanan Jalan Lingkungan	-	Meter	0.00%
	b. Kualitas Permukaan Jalan lingkungan	230.00	Meter	56.10%
<b>Rata-rata Kondisi Jalan Lingkungan</b>				28.05%
3. Kondisi Penyediaan Air Minum	a. Ketersediaan Akses Aman Air Minum	-	KK	0.00%
	b. Tidak terpenuhinya Kebutuhan Air Minum	66.00	KK	89.19%
<b>Rata-rata Kondisi Penyediaan Air Minum</b>				44.59%
4. Kondisi Drainase Lingkungan	a. Ketidakmampuan Mengalirkan Limpasan Air	-	Ha	0.00%
	b. Ketidaktersediaan Drainase	10.00	Meter	4.17%
	c. Kualitas Konstruksi Drainase	85.00	Meter	35.42%
<b>Rata-rata Kondisi Drainase Lingkungan</b>				11.81%
5. Kondisi Pengelolaan Air Limbah	a. Sistem Pengelolaan Air Limbah Tidak Sesuai Standar Teknis	-	KK	0.00%
	b. Prasarana dan Sarana Pengelolaan Air Limbah Tidak Sesuai dengan Persyaratan Teknis	-	KK	0.00%
<b>Rata-rata Kondisi Penyediaan Air Limbah</b>				0.00%
6. Kondisi Pengelolaan Persampahan	a. Prasarana dan Sarana Persampahan Tidak Sesuai dengan persyaratan Teknis	74.00	KK	100.00%
	b. Sistem Pengelolaan Persampahan yang tidak sesuai Standar Teknis	-	KK	0.00%
<b>Rata-rata Kondisi Pengelolaan Persampahan</b>				50.00%
7. Kondisi Proteksi Kebakaran	a. Ketidaktersediaan Prasarana Proteksi Kebakaran	63.00	Unit	100.00%
	b. Ketidaktersediaan Sarana Proteksi Kebakaran	63.00	Unit	100.00%
<b>Rata-rata Kondisi Proteksi Kebakaran</b>				100.00%

BATAS AMBANG NILAI TINGKAT KEMUKIHAN  
 60 - 80 : KUMUH BERAT  
 38 - 59 : KUMUH SEDANG  
 16 - 37 : KUMUH RINGAN  
 < 16 : DINYATAKAN TIDAK KUMUH

RT039-00000

Luas SK 0.94 Ha  
 Luas Verifikasi 0.94 Ha  
 Jumlah Bangunan 47 Unit  
 Jumlah Penduduk 204 Jiwa  
 Jumlah KK 75 KK

ASPEK	KRITERIA	KONDISI AWAL (BASELINE)		
		NUMERIK	SATUAN	PROSEN (%)
1. KONDISI BANGUNAN GEDUNG	a. Ketidakteraturan Bangunan	22.00	Unit	46.81%
	b. Kepadatan Bangunan	-	Ha	0.00%
	c. Ketidaksiaraan dengan Persy Teknis Bangunan	-	Unit	0.00%
<b>Rata-rata Kondisi Bangunan Gedung</b>				15.60%
2. Kondisi Jalan Lingkungan	a. Cakupan Pelayanan Jalan Lingkungan	-	Meter	0.00%
	b. Kualitas Permukaan Jalan lingkungan	290.00	Meter	59.18%
<b>Rata-rata Kondisi Jalan Lingkungan</b>				29.59%
3. Kondisi Penyediaan Air Minum	a. Ketersediaan Akses Aman Air Minum	-	KK	0.00%
	b. Tidak terpenuhinya Kebutuhan Air Minum	-	KK	0.00%
<b>Rata-rata Kondisi Penyediaan Air Minum</b>				0.00%
4. Kondisi Drainase Lingkungan	a. Ketidakmampuan Mengalirkan Limpasan Air	-	Ha	0.00%
	b. Ketidaktersediaan Drainase	-	Meter	0.00%
	c. Kualitas Konstruksi Drainase	155.00	Meter	40.79%
<b>Rata-rata Kondisi Drainase Lingkungan</b>				13.60%
5. Kondisi Pengelolaan Air Limbah	a. Sistem Pengelolaan Air Limbah Tidak Sesuai Standar Teknis	-	KK	0.00%
	b. Prasarana dan Sarana Pengelolaan Air Limbah Tidak Sesuai dengan Persyaratan Teknis	-	KK	0.00%
<b>Rata-rata Kondisi Penyediaan Air Limbah</b>				0.00%
6. Kondisi Pengelolaan Persampahan	a. Prasarana dan Sarana Persampahan Tidak Sesuai dengan persyaratan Teknis	75.00	KK	100.00%
	b. Sistem Pengelolaan Persampahan yang tidak sesuai Standar Teknis	-	KK	0.00%
<b>Rata-rata Kondisi Pengelolaan Persampahan</b>				50.00%
7. Kondisi Proteksi Kebakaran	a. Ketidaktersediaan Prasarana Proteksi Kebakaran	47.00	Unit	100.00%
	b. Ketidaktersediaan Sarana Proteksi Kebakaran	47.00	Unit	100.00%
<b>Rata-rata Kondisi Proteksi Kebakaran</b>				100.00%

RT040-00000

Luas SK 0.54 Ha  
 Luas Verifikasi 0.54 Ha  
 Jumlah Bangunan 37 Unit  
 Jumlah Penduduk 207 Jiwa  
 Jumlah KK 63 KK

ASPEK	KRITERIA	KONDISI AWAL (BASELINE)		
		NUMERIK	SAT.	PROSEN (%)
1. KONDISI BANGUNAN GEDUNG	a. Ketidakteraturan Bangunan	-	Unit	0.00%
	b. Kepadatan Bangunan	-	Ha	0.00%
	c. Ketidaksiaraan dengan Persy Teknis Bangunan	3.00	Unit	8.11%
<b>Rata-rata Kondisi Bangunan Gedung</b>				0.00%
2. Kondisi Jalan Lingkungan	a. Cakupan Pelayanan Jalan Lingkungan	-	Meter	0.00%
	b. Kualitas Permukaan Jalan lingkungan	225.00	Meter	69.23%
<b>Rata-rata Kondisi Jalan Lingkungan</b>				34.62%
3. Kondisi Penyediaan Air Minum	a. Ketersediaan Akses Aman Air Minum	-	KK	0.00%
	b. Tidak terpenuhinya Kebutuhan Air Minum	17.00	KK	26.98%
<b>Rata-rata Kondisi Penyediaan Air Minum</b>				13.49%
4. Kondisi Drainase Lingkungan	a. Ketidakmampuan Mengalirkan Limpasan Air	-	Ha	0.00%
	b. Ketidaktersediaan Drainase	-	Meter	0.00%
	c. Kualitas Konstruksi Drainase	120.00	Meter	60.00%
<b>Rata-rata Kondisi Drainase Lingkungan</b>				20.00%
5. Kondisi Pengelolaan Air Limbah	a. Sistem Pengelolaan Air Limbah Tidak Sesuai Standar Teknis	-	KK	0.00%
	b. Prasarana dan Sarana Pengelolaan Air Limbah Tidak Sesuai dengan Persyaratan Teknis	-	KK	0.00%
<b>Rata-rata Kondisi Penyediaan Air Limbah</b>				0.00%
6. Kondisi Pengelolaan Persampahan	a. Prasarana dan Sarana Persampahan Tidak Sesuai dengan persyaratan Teknis	63.00	KK	100.00%
	b. Sistem Pengelolaan Persampahan yang tidak sesuai Standar Teknis	1.00	KK	1.59%
<b>Rata-rata Kondisi Pengelolaan Persampahan</b>				50.00%
7. Kondisi Proteksi Kebakaran	a. Ketidaktersediaan Prasarana Proteksi Kebakaran	37.00	Unit	100.00%
	b. Ketidaktersediaan Sarana Proteksi Kebakaran	37.00	Unit	100.00%
<b>Rata-rata Kondisi Proteksi Kebakaran</b>				100.00%

RT041-00000

Luas SK 0.63 Ha  
 Luas Verifikasi 0.63 Ha  
 Jumlah Bangunan 47 Unit  
 Jumlah Penduduk 305 Jiwa  
 Jumlah KK 98 KK

ASPEK	KRITERIA	KONDISI AWAL (BASELINE)		
		NUMERIK	SAT.	PROSEN (%)
1. KONDISI BANGUNAN GEDUNG	a. Ketidakteraturan Bangunan	40.00	Unit	85.11%
	b. Kepadatan Bangunan	-	Ha	0.00%
	c. Ketidaksiaraan dengan Persy Teknis Bangunan	9.00	Unit	19.15%
<b>Rata-rata Kondisi Bangunan Gedung</b>				28.37%
2. Kondisi Jalan Lingkungan	a. Cakupan Pelayanan Jalan Lingkungan	-	Meter	0.00%
	b. Kualitas Permukaan Jalan lingkungan	185.00	Meter	78.72%
<b>Rata-rata Kondisi Jalan Lingkungan</b>				39.36%
3. Kondisi Penyediaan Air Minum	a. Ketersediaan Akses Aman Air Minum	2.00	KK	2.04%
	b. Tidak terpenuhinya Kebutuhan Air Minum	-	KK	0.00%
<b>Rata-rata Kondisi Penyediaan Air Minum</b>				0.00%
4. Kondisi Drainase Lingkungan	a. Ketidakmampuan Mengalirkan Limpasan Air	-	Ha	0.00%
	b. Ketidaktersediaan Drainase	-	Meter	0.00%
	c. Kualitas Konstruksi Drainase	90.00	Meter	64.29%
<b>Rata-rata Kondisi Drainase Lingkungan</b>				21.43%
5. Kondisi Pengelolaan Air Limbah	a. Sistem Pengelolaan Air Limbah Tidak Sesuai Standar Teknis	-	KK	0.00%
	b. Prasarana dan Sarana Pengelolaan Air Limbah Tidak Sesuai dengan Persyaratan Teknis	12.00	KK	12.24%
<b>Rata-rata Kondisi Penyediaan Air Limbah</b>				0.00%
6. Kondisi Pengelolaan Persampahan	a. Prasarana dan Sarana Persampahan Tidak Sesuai dengan persyaratan Teknis	98.00	KK	100.00%
	b. Sistem Pengelolaan Persampahan yang tidak sesuai Standar Teknis	-	KK	0.00%
<b>Rata-rata Kondisi Pengelolaan Persampahan</b>				50.00%
7. Kondisi Proteksi Kebakaran	a. Ketidaktersediaan Prasarana Proteksi Kebakaran	47.00	Unit	100.00%
	b. Ketidaktersediaan Sarana Proteksi Kebakaran	47.00	Unit	100.00%
<b>Rata-rata Kondisi Proteksi Kebakaran</b>				100.00%

TOTAL NILAI 28  
 TINGKAT KEMUKIHAN KUMUH RINGAN  
 RATA2 KEMUKIHAN SEKTORAL 34.17%  
 KONTRIBUSI PENANGANAN 0.00%

TOTAL NILAI 22  
 TINGKAT KEMUKIHAN KUMUH RINGAN  
 RATA2 KEMUKIHAN SEKTORAL 31.16%  
 KONTRIBUSI PENANGANAN 0.00%

TOTAL NILAI 20  
 TINGKAT KEMUKIHAN KUMUH RINGAN  
 RATA2 KEMUKIHAN SEKTORAL 29.83%  
 KONTRIBUSI PENANGANAN 0.00%

TOTAL NILAI 29  
 TINGKAT KEMUKIHAN KUMUH RINGAN  
 RATA2 KEMUKIHAN SEKTORAL 38.25%  
 KONTRIBUSI PENANGANAN 0.00%



PERHITUNGAN TINGKAT KECUKUMAHAN AKHIR/PERHITUNGAN OUTCOME PENINGKATAN KUALITAS PEMUKIMAN KUMUH

Provinsi : KALIMANTAN TIMUR  
 Kab/Kota : BALIKPAPAN  
 Kecamatan : BALUKAPAN TENGAH  
 Kawasan : BARU ILIR

RT042-00000

Luas SK 0.63 Ha  
 Luas Verifikasi 0.63 Ha  
 Jumlah Bangunan 47 Unit  
 Jumlah Penduduk 246 Jiwa  
 Jumlah KK 83 KK

ASPEK	KRITERIA	KONDISI AWAL (BASELINE)			
		NUMERIK	SAT.	PROSEN (%)	NILAI
1. KONDISI BANGUNAN GEDUNG	a. Ketidakteraturan Bangunan	45.00	Unit	95.74%	5
	b. Kepadatan Bangunan	-	Ha	0.00%	0
	c. Ketidakeesuaian dengan Persy Teknis Bangunan	3.00	Unit	6.38%	0
<b>Rata-rata Kondisi Bangunan Gedung</b>					
				31.91%	
2. Kondisi Jalan Lingkungan	a. Cakupan Pelayanan Jalan Lingkungan	-	Meter	0.00%	0
	b. Kualitas Permukaan Jalan lingkungan	100.00	Meter	45.45%	1
<b>Rata-rata Kondisi Jalan Lingkungan</b>					
				22.73%	
3. Kondisi Penyediaan Air Minum	a. Ketersediaan Akses Aman Air Minum	-	KK	0.00%	0
	b. Tidak terpenuhinya Kebutuhan Air Minum	-	KK	0.00%	0
<b>Rata-rata Kondisi Penyediaan Air Minum</b>					
				0.00%	
4. Kondisi Drainase Lingkungan	a. Ketidakmampuan Mengalirkan Limpasan Air	-	Ha	0.00%	0
	b. Ketidaktersediaan Drainase	-	Meter	0.00%	0
	c. Kualitas Konstruksi Drainase	140.00	Meter	100.00%	5
<b>Rata-rata Kondisi Drainase Lingkungan</b>					
				33.33%	
5. Kondisi Pengelolaan Air Limbah	a. Sistem Pengelolaan Air Limbah Tidak Sesuai Standar Teknis	-	KK	0.00%	0
	b. Prasarana dan Sarana Pengelolaan Air Limbah Tidak Sesuai dengan Persyaratan Teknis	-	KK	0.00%	0
<b>Rata-rata Kondisi Penyediaan Air Limbah</b>					
				0.00%	
6. Kondisi Pengelolaan Persampahan	a. Prasarana dan Sarana Persampahan Tidak Sesuai dengan persyaratan Teknis	83.00	KK	100.00%	5
	b. Sistem Pengelolaan Persampahan yang tidak sesuai Standar Teknis	-	KK	0.00%	0
<b>Rata-rata Kondisi Pengelolaan Persampahan</b>					
				50.00%	
7. Kondisi Proteksi Kebakaran	a. Ketidaktersediaan Prasarana Proteksi Kebakaran	47.00	Unit	100.00%	5
	b. Ketidaktersediaan Sarana Proteksi Kebakaran	47.00	Unit	100.00%	5
<b>Rata-rata Kondisi Proteksi Kebakaran</b>					
				100.00%	

BATAS AMBANG NILAI TINGKAT KECUKUMAHAN  
 60 - 80 : KUMUH BERTAHAP  
 38 - 59 : KUMUH SEDANG  
 16 - 37 : KUMUH RINGAN  
 < 16 : DIHAYATKAN TIDAK KUMUH

RT044-00000

Luas SK 0.78 Ha  
 Luas Verifikasi 0.78 Ha  
 Jumlah Bangunan 113 Unit  
 Jumlah Penduduk 332 Jiwa  
 Jumlah KK 116 KK

ASPEK	KRITERIA	KONDISI AWAL (BASELINE)			
		NUMERIK	SATUAN	PROSEN (%)	NILAI
1. KONDISI BANGUNAN GEDUNG	a. Ketidakteraturan Bangunan	113.00	Unit	100.00%	5
	b. Kepadatan Bangunan	-	Ha	0.00%	0
	c. Ketidakeesuaian dengan Persy Teknis Bangunan	-	Unit	0.00%	0
<b>Rata-rata Kondisi Bangunan Gedung</b>					
				33.33%	
2. Kondisi Jalan Lingkungan	a. Cakupan Pelayanan Jalan Lingkungan	-	Meter	0.00%	0
	b. Kualitas Permukaan Jalan lingkungan	165.00	Meter	45.21%	1
<b>Rata-rata Kondisi Jalan Lingkungan</b>					
				22.60%	
3. Kondisi Penyediaan Air Minum	a. Ketersediaan Akses Aman Air Minum	22.00	KK	18.97%	0
	b. Tidak terpenuhinya Kebutuhan Air Minum	-	KK	0.00%	0
<b>Rata-rata Kondisi Penyediaan Air Minum</b>					
				0.00%	
4. Kondisi Drainase Lingkungan	a. Ketidakmampuan Mengalirkan Limpasan Air	-	Ha	0.00%	0
	b. Ketidaktersediaan Drainase	-	Meter	0.00%	0
	c. Kualitas Konstruksi Drainase	110.00	Meter	42.31%	1
<b>Rata-rata Kondisi Drainase Lingkungan</b>					
				14.10%	
5. Kondisi Pengelolaan Air Limbah	a. Sistem Pengelolaan Air Limbah Tidak Sesuai Standar Teknis	-	KK	0.00%	0
	b. Prasarana dan Sarana Pengelolaan Air Limbah Tidak Sesuai dengan Persyaratan Teknis	-	KK	0.00%	0
<b>Rata-rata Kondisi Penyediaan Air Limbah</b>					
				0.00%	
6. Kondisi Pengelolaan Persampahan	a. Prasarana dan Sarana Persampahan Tidak Sesuai dengan persyaratan Teknis	116.00	KK	100.00%	5
	b. Sistem Pengelolaan Persampahan yang tidak sesuai Standar Teknis	-	KK	0.00%	0
<b>Rata-rata Kondisi Pengelolaan Persampahan</b>					
				50.00%	
7. Kondisi Proteksi Kebakaran	a. Ketidaktersediaan Prasarana Proteksi Kebakaran	113.00	Unit	100.00%	5
	b. Ketidaktersediaan Sarana Proteksi Kebakaran	113.00	Unit	100.00%	5
<b>Rata-rata Kondisi Proteksi Kebakaran</b>					
				100.00%	

RT045-00000

Luas SK 0.50 Ha  
 Luas Verifikasi 0.50 Ha  
 Jumlah Bangunan 71 Unit  
 Jumlah Penduduk 322 Jiwa  
 Jumlah KK 87 KK

ASPEK	KRITERIA	KONDISI AWAL (BASELINE)			
		NUMERIK	SAT.	PROSEN (%)	NILAI
1. KONDISI BANGUNAN GEDUNG	a. Ketidakteraturan Bangunan	62.00	Unit	87.32%	5
	b. Kepadatan Bangunan	-	Ha	0.00%	0
	c. Ketidakeesuaian dengan Persy Teknis Bangunan	-	Unit	0.00%	0
<b>Rata-rata Kondisi Bangunan Gedung</b>					
				29.11%	
2. Kondisi Jalan Lingkungan	a. Cakupan Pelayanan Jalan Lingkungan	-	Meter	0.00%	0
	b. Kualitas Permukaan Jalan lingkungan	200.00	Meter	63.49%	3
<b>Rata-rata Kondisi Jalan Lingkungan</b>					
				31.75%	
3. Kondisi Penyediaan Air Minum	a. Ketersediaan Akses Aman Air Minum	-	KK	0.00%	0
	b. Tidak terpenuhinya Kebutuhan Air Minum	4.00	KK	4.60%	0
<b>Rata-rata Kondisi Penyediaan Air Minum</b>					
				0.00%	
4. Kondisi Drainase Lingkungan	a. Ketidakmampuan Mengalirkan Limpasan Air	-	Ha	0.00%	0
	b. Ketidaktersediaan Drainase	-	Meter	0.00%	0
	c. Kualitas Konstruksi Drainase	60.00	Meter	28.57%	1
<b>Rata-rata Kondisi Drainase Lingkungan</b>					
				9.52%	
5. Kondisi Pengelolaan Air Limbah	a. Sistem Pengelolaan Air Limbah Tidak Sesuai Standar Teknis	-	KK	0.00%	0
	b. Prasarana dan Sarana Pengelolaan Air Limbah Tidak Sesuai dengan Persyaratan Teknis	1.00	KK	1.15%	0
<b>Rata-rata Kondisi Penyediaan Air Limbah</b>					
				0.00%	
6. Kondisi Pengelolaan Persampahan	a. Prasarana dan Sarana Persampahan Tidak Sesuai dengan persyaratan Teknis	87.00	KK	100.00%	5
	b. Sistem Pengelolaan Persampahan yang tidak sesuai Standar Teknis	-	KK	0.00%	0
<b>Rata-rata Kondisi Pengelolaan Persampahan</b>					
				50.00%	
7. Kondisi Proteksi Kebakaran	a. Ketidaktersediaan Prasarana Proteksi Kebakaran	71.00	Unit	100.00%	5
	b. Ketidaktersediaan Sarana Proteksi Kebakaran	71.00	Unit	100.00%	5
<b>Rata-rata Kondisi Proteksi Kebakaran</b>					
				100.00%	

RT047-00000

Luas SK 1.00 Ha  
 Luas Verifikasi 1.00 Ha  
 Jumlah Bangunan 64 Unit  
 Jumlah Penduduk 285 Jiwa  
 Jumlah KK 92 KK

ASPEK	KRITERIA	KONDISI AWAL (BASELINE)			
		NUMERIK	SAT.	PROSEN (%)	NILAI
1. KONDISI BANGUNAN GEDUNG	a. Ketidakteraturan Bangunan	16.00	Unit	25.00%	1
	b. Kepadatan Bangunan	-	Ha	0.00%	0
	c. Ketidakeesuaian dengan Persy Teknis Bangunan	-	Unit	0.00%	0
<b>Rata-rata Kondisi Bangunan Gedung</b>					
				8.33%	
2. Kondisi Jalan Lingkungan	a. Cakupan Pelayanan Jalan Lingkungan	-	Meter	0.00%	0
	b. Kualitas Permukaan Jalan lingkungan	220.00	Meter	59.46%	3
<b>Rata-rata Kondisi Jalan Lingkungan</b>					
				29.73%	
3. Kondisi Penyediaan Air Minum	a. Ketersediaan Akses Aman Air Minum	-	KK	0.00%	0
	b. Tidak terpenuhinya Kebutuhan Air Minum	40.00	KK	43.48%	1
<b>Rata-rata Kondisi Penyediaan Air Minum</b>					
				21.74%	
4. Kondisi Drainase Lingkungan	a. Ketidakmampuan Mengalirkan Limpasan Air	-	Ha	0.00%	0
	b. Ketidaktersediaan Drainase	-	Meter	0.00%	0
	c. Kualitas Konstruksi Drainase	120.00	Meter	40.00%	1
<b>Rata-rata Kondisi Drainase Lingkungan</b>					
				13.33%	
5. Kondisi Pengelolaan Air Limbah	a. Sistem Pengelolaan Air Limbah Tidak Sesuai Standar Teknis	-	KK	0.00%	0
	b. Prasarana dan Sarana Pengelolaan Air Limbah Tidak Sesuai dengan Persyaratan Teknis	-	KK	0.00%	0
<b>Rata-rata Kondisi Penyediaan Air Limbah</b>					
				0.00%	
6. Kondisi Pengelolaan Persampahan	a. Prasarana dan Sarana Persampahan Tidak Sesuai dengan persyaratan Teknis	92.00	KK	100.00%	5
	b. Sistem Pengelolaan Persampahan yang tidak sesuai Standar Teknis	-	KK	0.00%	0
<b>Rata-rata Kondisi Pengelolaan Persampahan</b>					
				50.00%	
7. Kondisi Proteksi Kebakaran	a. Ketidaktersediaan Prasarana Proteksi Kebakaran	64.00	Unit	100.00%	5
	b. Ketidaktersediaan Sarana Proteksi Kebakaran	64.00	Unit	100.00%	5
<b>Rata-rata Kondisi Proteksi Kebakaran</b>					
				100.00%	

BATAS AMBANG NILAI TINGKAT KECUKUMAHAN  
 60 - 80 : KUMUH BERTAHAP  
 38 - 59 : KUMUH SEDANG  
 16 - 37 : KUMUH RINGAN  
 < 16 : DIHAYATKAN TIDAK KUMUH



PERHITUNGAN TINGKAT KEKUMUHAN AKHIR/PERHITUNGAN OUTCOME PENINGKATAN KUALITAS PERMUKAAN KUMUH

Provinsi : KALIMANTAN TIMUR  
 Kab/Kota : BALIKPAPAN  
 Kecamatan : BALIKPAPAN TENGAH  
 Kawasan : BARU ILIR

RT048-00000

Luas SK	0.68	Ha
Luas Verifikasi	0.68	Ha
Jumlah Bangunan	56	Unit
Jumlah Penduduk	263	Jiwa
Jumlah KK	91	KK

ASPEK	KRITERIA	KONDISI AWAL (BASELINE)		
		NUMERIK	SAT.	PROSEN (%)
1. KONDISI BANGUNAN GEDUNG	a. Ketidakteraturan Bangunan	5.00	Unit	8.93%
	b. Kepadatan Bangunan	-	Ha	0.00%
	c. Ketidaksiaraan dengan Persy Teknis Bangunan	2.00	Unit	3.57%
Rata-rata Kondisi Bangunan Gedung				0.00%
2. Kondisi Jalan Lingkungan	a. Cakupan Pelayanan Jalan Lingkungan	-	Meter	0.00%
	b. Kualitas Permukaan Jalan lingkungan	370.00	Meter	88.10%
Rata-rata Kondisi Jalan Lingkungan				44.05%
3. Kondisi Penyediaan Air Minum	a. ketersediaan Akses Aman Air Minum	-	KK	0.00%
	b. Tidak terpenuhinya Kebutuhan Air Minum	-	KK	0.00%
Rata-rata Kondisi Penyediaan Air Minum				0.00%
4. Kondisi Drainase Lingkungan	a. Ketidakmampuan Mengalirkan Limpasan Air	-	Ha	0.00%
	b. Ketidaktersediaan Drainase	-	Meter	0.00%
	c. Kualitas Konstruksi Drainase	135.00	Meter	45.00%
Rata-rata Kondisi Drainase Lingkungan				15.00%
5. Kondisi Pengelolaan Air Limbah	a. Sistem Pengelolaan Air Limbah Tidak Sesuai Standar Teknis	-	KK	0.00%
	b. Prasarana dan Sarana Pengelolaan Air Limbah Tidak Sesuai dengan Persyaratan Teknis	13.00	KK	14.29%
Rata-rata Kondisi Penyediaan Air Limbah				0.00%
6. Kondisi Pengelolaan Persampahan	a. Prasarana dan Sarana Persampahan Tidak Sesuai dengan persyaratan Teknis	91.00	KK	100.00%
	b. Sistem Pengelolaan Persampahan yang tidak sesuai Standar Teknis	-	KK	0.00%
Rata-rata Kondisi Pengelolaan Persampahan				50.00%
7. Kondisi Proteksi Kebakaran	a. Ketidaktersediaan Prasarana Proteksi Kebakaran	56.00	Unit	100.00%
	b. Ketidaktersediaan Sarana Proteksi Kebakaran	56.00	Unit	100.00%
Rata-rata Kondisi Proteksi Kebakaran				100.00%
		TOTAL NILAI		21
		TINGKAT KEKUMUHAN		KUMUH RINGAN
RATA2 KEKUMUHAN SEKTORAL				29.86%
		KONTRIBUSI PENANGANAN		0.00%

BATAS AMBANG NILAI TINGKAT KEKUMUHAN

60 - 69	KUMUH BERAT
36 - 59	KUMUH SEDANG
16 - 37	KUMUH RINGAN
<16	DINYATAKAN TIDAK KUMUH

RT049-00000

Luas SK	1.16	Ha
Luas Verifikasi	1.16	Ha
Jumlah Bangunan	56	Unit
Jumlah Penduduk	232	Jiwa
Jumlah KK	71	KK

ASPEK	KRITERIA	KONDISI AWAL (BASELINE)		
		NUMERIK	SATUAN	PROSEN (%)
1. KONDISI BANGUNAN GEDUNG	a. Ketidakteraturan Bangunan	16.00	Unit	28.57%
	b. Kepadatan Bangunan	-	Ha	0.00%
	c. Ketidaksiaraan dengan Persy Teknis Bangunan	-	Unit	0.00%
Rata-rata Kondisi Bangunan Gedung				9.52%
2. Kondisi Jalan Lingkungan	a. Cakupan Pelayanan Jalan Lingkungan	-	Meter	0.00%
	b. Kualitas Permukaan Jalan lingkungan	215.00	Meter	44.33%
Rata-rata Kondisi Jalan Lingkungan				22.16%
3. Kondisi Penyediaan Air Minum	a. ketersediaan Akses Aman Air Minum	-	KK	0.00%
	b. Tidak terpenuhinya Kebutuhan Air Minum	1.00	KK	1.41%
Rata-rata Kondisi Penyediaan Air Minum				0.00%
4. Kondisi Drainase Lingkungan	a. Ketidakmampuan Mengalirkan Limpasan Air	-	Ha	0.00%
	b. Ketidaktersediaan Drainase	-	Meter	0.00%
	c. Kualitas Konstruksi Drainase	130.00	Meter	34.21%
Rata-rata Kondisi Drainase Lingkungan				11.40%
5. Kondisi Pengelolaan Air Limbah	a. Sistem Pengelolaan Air Limbah Tidak Sesuai Standar Teknis	-	KK	0.00%
	b. Prasarana dan Sarana Pengelolaan Air Limbah Tidak Sesuai dengan Persyaratan Teknis	-	KK	0.00%
Rata-rata Kondisi Penyediaan Air Limbah				0.00%
6. Kondisi Pengelolaan Persampahan	a. Prasarana dan Sarana Persampahan Tidak Sesuai dengan persyaratan Teknis	71.00	KK	100.00%
	b. Sistem Pengelolaan Persampahan yang tidak sesuai Standar Teknis	-	KK	0.00%
Rata-rata Kondisi Pengelolaan Persampahan				50.00%
7. Kondisi Proteksi Kebakaran	a. Ketidaktersediaan Prasarana Proteksi Kebakaran	56.00	Unit	100.00%
	b. Ketidaktersediaan Sarana Proteksi Kebakaran	56.00	Unit	100.00%
Rata-rata Kondisi Proteksi Kebakaran				100.00%
		TOTAL NILAI		18
		TINGKAT KEKUMUHAN		KUMUH RINGAN
RATA2 KEKUMUHAN SEKTORAL				27.58%
		KONTRIBUSI PENANGANAN		0.00%

RT052-00000

Luas SK	1.45	Ha
Luas Verifikasi	1.45	Ha
Jumlah Bangunan	48	Unit
Jumlah Penduduk	215	Jiwa
Jumlah KK	52	KK

ASPEK	KRITERIA	KONDISI AWAL (BASELINE)		
		NUMERIK	SAT.	PROSEN (%)
1. KONDISI BANGUNAN GEDUNG	a. Ketidakteraturan Bangunan	2.00	Unit	4.17%
	b. Kepadatan Bangunan	-	Ha	0.00%
	c. Ketidaksiaraan dengan Persy Teknis Bangunan	-	Unit	0.00%
Rata-rata Kondisi Bangunan Gedung				0.00%
2. Kondisi Jalan Lingkungan	a. Cakupan Pelayanan Jalan Lingkungan	-	Meter	0.00%
	b. Kualitas Permukaan Jalan lingkungan	245.00	Meter	62.03%
Rata-rata Kondisi Jalan Lingkungan				31.01%
3. Kondisi Penyediaan Air Minum	a. ketersediaan Akses Aman Air Minum	-	KK	0.00%
	b. Tidak terpenuhinya Kebutuhan Air Minum	-	KK	0.00%
Rata-rata Kondisi Penyediaan Air Minum				0.00%
4. Kondisi Drainase Lingkungan	a. Ketidakmampuan Mengalirkan Limpasan Air	-	Ha	0.00%
	b. Ketidaktersediaan Drainase	-	Meter	0.00%
	c. Kualitas Konstruksi Drainase	140.00	Meter	35.90%
Rata-rata Kondisi Drainase Lingkungan				11.97%
5. Kondisi Pengelolaan Air Limbah	a. Sistem Pengelolaan Air Limbah Tidak Sesuai Standar Teknis	-	KK	0.00%
	b. Prasarana dan Sarana Pengelolaan Air Limbah Tidak Sesuai dengan Persyaratan Teknis	-	KK	0.00%
Rata-rata Kondisi Penyediaan Air Limbah				0.00%
6. Kondisi Pengelolaan Persampahan	a. Prasarana dan Sarana Persampahan Tidak Sesuai dengan persyaratan Teknis	52.00	KK	100.00%
	b. Sistem Pengelolaan Persampahan yang tidak sesuai Standar Teknis	-	KK	0.00%
Rata-rata Kondisi Pengelolaan Persampahan				50.00%
7. Kondisi Proteksi Kebakaran	a. Ketidaktersediaan Prasarana Proteksi Kebakaran	48.00	Unit	100.00%
	b. Ketidaktersediaan Sarana Proteksi Kebakaran	48.00	Unit	100.00%
Rata-rata Kondisi Proteksi Kebakaran				100.00%
		TOTAL NILAI		19
		TINGKAT KEKUMUHAN		KUMUH RINGAN
RATA2 KEKUMUHAN SEKTORAL				27.57%
		KONTRIBUSI PENANGANAN		0.00%

RT053-00000

Luas SK	0.41	Ha
Luas Verifikasi	0.41	Ha
Jumlah Bangunan	59	Unit
Jumlah Penduduk	282	Jiwa
Jumlah KK	74	KK

ASPEK	KRITERIA	KONDISI AWAL (BASELINE)		
		NUMERIK	SAT.	PROSEN (%)
1. KONDISI BANGUNAN GEDUNG	a. Ketidakteraturan Bangunan	1.00	Unit	1.69%
	b. Kepadatan Bangunan	-	Ha	0.00%
	c. Ketidaksiaraan dengan Persy Teknis Bangunan	-	Unit	0.00%
Rata-rata Kondisi Bangunan Gedung				0.00%
2. Kondisi Jalan Lingkungan	a. Cakupan Pelayanan Jalan Lingkungan	-	Meter	0.00%
	b. Kualitas Permukaan Jalan lingkungan	225.00	Meter	100.00%
Rata-rata Kondisi Jalan Lingkungan				50.00%
3. Kondisi Penyediaan Air Minum	a. ketersediaan Akses Aman Air Minum	-	KK	0.00%
	b. Tidak terpenuhinya Kebutuhan Air Minum	-	KK	0.00%
Rata-rata Kondisi Penyediaan Air Minum				0.00%
4. Kondisi Drainase Lingkungan	a. Ketidakmampuan Mengalirkan Limpasan Air	-	Ha	0.00%
	b. Ketidaktersediaan Drainase	-	Meter	0.00%
	c. Kualitas Konstruksi Drainase	110.00	Meter	57.89%
Rata-rata Kondisi Drainase Lingkungan				19.30%
5. Kondisi Pengelolaan Air Limbah	a. Sistem Pengelolaan Air Limbah Tidak Sesuai Standar Teknis	-	KK	0.00%
	b. Prasarana dan Sarana Pengelolaan Air Limbah Tidak Sesuai dengan Persyaratan Teknis	-	KK	0.00%
Rata-rata Kondisi Penyediaan Air Limbah				0.00%
6. Kondisi Pengelolaan Persampahan	a. Prasarana dan Sarana Persampahan Tidak Sesuai dengan persyaratan Teknis	-	KK	0.00%
	b. Sistem Pengelolaan Persampahan yang tidak sesuai Standar Teknis	-	KK	0.00%
Rata-rata Kondisi Pengelolaan Persampahan				0.00%
7. Kondisi Proteksi Kebakaran	a. Ketidaktersediaan Prasarana Proteksi Kebakaran	59.00	Unit	100.00%
	b. Ketidaktersediaan Sarana Proteksi Kebakaran	59.00	Unit	100.00%
Rata-rata Kondisi Proteksi Kebakaran				100.00%
		TOTAL NILAI		18
		TINGKAT KEKUMUHAN		KUMUH RINGAN
RATA2 KEKUMUHAN SEKTORAL				24.19%
		KONTRIBUSI PENANGANAN		0.00%



PERHITUNGAN TINGKAT KEKUMUHAN AKHIR/PERHITUNGAN OUTCOME PENINGKATAN KUALITAS PERMUKIMAN KUMUH

Provinsi : KALIMANTAN TIMUR  
 Kab/Kota : BALIKAPAPAN  
 Kecamatan : BALIKAPAPAN TENGAH  
 Kawasan : BARU ILIR

RT054-00000

Luas SK 0.49 Ha  
 Luas Verifikasi 0.49 Ha  
 Jumlah Bangunan 57 Unit  
 Jumlah Penduduk 226 Jiwa  
 Jumlah KK 88 KK

ASPEK	KRITERIA	KONDISI AWAL (BASELINE)			
		NUMERIK	SAT.	PROSEN (%)	NILAI
1. KONDISI BANGUNAN GEDUNG	a. Ketidakteraturan Bangunan	11.00	Unit	19.30%	0
	b. Kepadatan Bangunan	-	Ha	0.00%	0
	c. Ketidaksesuaian dengan Persy Teknis Bangunan	1.00	Unit	1.75%	0
<b>Rata-rata Kondisi Bangunan Gedung</b>					
				0.00%	
2. Kondisi Jalan Lingkungan	a. Cakupan Peleyananan Jalan Lingkungan	-	Meter	0.00%	0
	b. Kualitas Permukaan Jalan lingkungan	210.00	Meter	62.69%	3
<b>Rata-rata Kondisi Jalan Lingkungan</b>					
				31.34%	
3. Kondisi Penyediaan Air Minum	a. Ketersediaan Akses Aman Air Minum	-	KK	0.00%	0
	b. Tidak terpenuhinya Kebutuhan Air Minum	-	KK	0.00%	0
<b>Rata-rata Kondisi Penyediaan Air Minum</b>					
				0.00%	
4. Kondisi Drainase Lingkungan	a. Ketidakmampuan Mengalirkan Limpasan Air	-	Ha	0.00%	0
	b. Ketidakterssediaan Drainase	-	Meter	0.00%	0
	c. Kualitas Konstruksi Drainase	175.00	Meter	100.00%	5
<b>Rata-rata Kondisi Drainase Lingkungan</b>					
				33.33%	
5. Kondisi Pengelolaan Air Limbah	a. Sistem Pengelolaan Air Limbah Tidak Sesuai Standar Teknis	-	KK	0.00%	0
	b. Prasarana dan Sarana Pengelolaan Air Limbah Tidak Sesuai dengan Persyaratan Teknis	-	KK	0.00%	0
<b>Rata-rata Kondisi Penyediaan Air Limbah</b>					
				0.00%	
6. Kondisi Pengelolaan Sampahan	a. Prasarana dan Sarana Persampahan Tidak Sesuai dengan persyaratan Teknis	-	KK	0.00%	0
	b. Sistem Pengelolaan Sampahan yang tidak sesuai Standar Teknis	-	KK	0.00%	0
<b>Rata-rata Kondisi Pengelolaan Sampahan</b>					
				0.00%	
7. Kondisi Proteksi Kebakaran	a. Ketidakterediaan Prasarana Proteksi Kebakaran	57.00	Unit	100.00%	5
	b. Ketidakterediaan Sarana Proteksi Kebakaran	57.00	Unit	100.00%	5
<b>Rata-rata Kondisi Proteksi Kebakaran</b>					
				100.00%	
				TOTAL NILAI	18
				TINGKAT KEKUMUHAN	KUMUH RINGAN
				RATA2 KEKUMUHAN SEKTORAL	23.53%
				KONTRIBUSI PENANGANAN	0.00%

BATAS AMBANG NILAI TINGKAT KEKUMUHAN  
 60 - 90 : KUMUH BERAT  
 38 - 59 : KUMUH SEDANG  
 16 - 37 KUMUH RINGAN  
 <16, DINYATAKAN TIDAK KUMUH

RT055-00000

Luas SK 1.13 Ha  
 Luas Verifikasi 1.13 Ha  
 Jumlah Bangunan 42 Unit  
 Jumlah Penduduk 194 Jiwa  
 Jumlah KK 56 KK

ASPEK	KRITERIA	KONDISI AWAL (BASELINE)			
		NUMERIK	SATUAN	PROSEN (%)	NILAI
1. KONDISI BANGUNAN GEDUNG	a. Ketidakteraturan Bangunan	-	Unit	0.00%	0
	b. Kepadatan Bangunan	-	Ha	0.00%	0
	c. Ketidaksesuaian dengan Persy Teknis Bangunan	-	Unit	0.00%	0
<b>Rata-rata Kondisi Bangunan Gedung</b>					
				0.00%	
2. Kondisi Jalan Lingkungan	a. Cakupan Peleyananan Jalan Lingkungan	-	Meter	0.00%	0
	b. Kualitas Permukaan Jalan lingkungan	180.00	Meter	64.29%	3
<b>Rata-rata Kondisi Jalan Lingkungan</b>					
				32.14%	
3. Kondisi Penyediaan Air Minum	a. Ketersediaan Akses Aman Air Minum	-	KK	0.00%	0
	b. Tidak terpenuhinya Kebutuhan Air Minum	-	KK	0.00%	0
<b>Rata-rata Kondisi Penyediaan Air Minum</b>					
				0.00%	
4. Kondisi Drainase Lingkungan	a. Ketidakmampuan Mengalirkan Limpasan Air	-	Ha	0.00%	0
	b. Ketidakterssediaan Drainase	-	Meter	0.00%	0
	c. Kualitas Konstruksi Drainase	150.00	Meter	66.67%	3
<b>Rata-rata Kondisi Drainase Lingkungan</b>					
				22.22%	
5. Kondisi Pengelolaan Air Limbah	a. Sistem Pengelolaan Air Limbah Tidak Sesuai Standar Teknis	1.00	KK	1.79%	0
	b. Prasarana dan Sarana Pengelolaan Air Limbah Tidak Sesuai dengan Persyaratan Teknis	1.00	KK	1.79%	0
<b>Rata-rata Kondisi Penyediaan Air Limbah</b>					
				0.00%	
6. Kondisi Pengelolaan Sampahan	a. Prasarana dan Sarana Persampahan Tidak Sesuai dengan persyaratan Teknis	-	KK	0.00%	0
	b. Sistem Pengelolaan Sampahan yang tidak sesuai Standar Teknis	-	KK	0.00%	0
<b>Rata-rata Kondisi Pengelolaan Sampahan</b>					
				0.00%	
7. Kondisi Proteksi Kebakaran	a. Ketidakterediaan Prasarana Proteksi Kebakaran	42.00	Unit	100.00%	5
	b. Ketidakterediaan Sarana Proteksi Kebakaran	42.00	Unit	100.00%	5
<b>Rata-rata Kondisi Proteksi Kebakaran</b>					
				100.00%	
				TOTAL NILAI	16
				TINGKAT KEKUMUHAN	KUMUH RINGAN
				RATA2 KEKUMUHAN SEKTORAL	22.05%
				KONTRIBUSI PENANGANAN	0.00%

RT056-00000

Luas SK 1.00 Ha  
 Luas Verifikasi 1.00 Ha  
 Jumlah Bangunan 49 Unit  
 Jumlah Penduduk 229 Jiwa  
 Jumlah KK 72 KK

ASPEK	KRITERIA	KONDISI AWAL (BASELINE)			
		NUMERIK	SAT.	PROSEN (%)	NILAI
1. KONDISI BANGUNAN GEDUNG	a. Ketidakteraturan Bangunan	-	Unit	0.00%	0
	b. Kepadatan Bangunan	-	Ha	0.00%	0
	c. Ketidaksesuaian dengan Persy Teknis Bangunan	16.00	Unit	32.65%	1
<b>Rata-rata Kondisi Bangunan Gedung</b>					
				10.88%	
2. Kondisi Jalan Lingkungan	a. Cakupan Peleyananan Jalan Lingkungan	-	Meter	0.00%	0
	b. Kualitas Permukaan Jalan lingkungan	210.00	Meter	80.77%	5
<b>Rata-rata Kondisi Jalan Lingkungan</b>					
				40.38%	
3. Kondisi Penyediaan Air Minum	a. Ketersediaan Akses Aman Air Minum	-	KK	0.00%	0
	b. Tidak terpenuhinya Kebutuhan Air Minum	-	KK	0.00%	0
<b>Rata-rata Kondisi Penyediaan Air Minum</b>					
				0.00%	
4. Kondisi Drainase Lingkungan	a. Ketidakmampuan Mengalirkan Limpasan Air	-	Ha	0.00%	0
	b. Ketidakterssediaan Drainase	-	Meter	0.00%	0
	c. Kualitas Konstruksi Drainase	170.00	Meter	100.00%	5
<b>Rata-rata Kondisi Drainase Lingkungan</b>					
				33.33%	
5. Kondisi Pengelolaan Air Limbah	a. Sistem Pengelolaan Air Limbah Tidak Sesuai Standar Teknis	-	KK	0.00%	0
	b. Prasarana dan Sarana Pengelolaan Air Limbah Tidak Sesuai dengan Persyaratan Teknis	-	KK	0.00%	0
<b>Rata-rata Kondisi Penyediaan Air Limbah</b>					
				0.00%	
6. Kondisi Pengelolaan Sampahan	a. Prasarana dan Sarana Persampahan Tidak Sesuai dengan persyaratan Teknis	-	KK	0.00%	0
	b. Sistem Pengelolaan Sampahan yang tidak sesuai Standar Teknis	-	KK	0.00%	0
<b>Rata-rata Kondisi Pengelolaan Sampahan</b>					
				0.00%	
7. Kondisi Proteksi Kebakaran	a. Ketidakterediaan Prasarana Proteksi Kebakaran	49.00	Unit	100.00%	5
	b. Ketidakterediaan Sarana Proteksi Kebakaran	49.00	Unit	100.00%	5
<b>Rata-rata Kondisi Proteksi Kebakaran</b>					
				100.00%	
				TOTAL NILAI	21
				TINGKAT KEKUMUHAN	KUMUH RINGAN
				RATA2 KEKUMUHAN SEKTORAL	26.37%
				KONTRIBUSI PENANGANAN	0.00%

RT057-00000

Luas SK 1.80 Ha  
 Luas Verifikasi 1.80 Ha  
 Jumlah Bangunan 45 Unit  
 Jumlah Penduduk 176 Jiwa  
 Jumlah KK 54 KK

ASPEK	KRITERIA	KONDISI AWAL (BASELINE)			
		NUMERIK	SAT.	PROSEN (%)	NILAI
1. KONDISI BANGUNAN GEDUNG	a. Ketidakteraturan Bangunan	30.00	Unit	66.67%	3
	b. Kepadatan Bangunan	-	Ha	0.00%	0
	c. Ketidaksesuaian dengan Persy Teknis Bangunan	-	Unit	0.00%	0
<b>Rata-rata Kondisi Bangunan Gedung</b>					
				22.22%	
2. Kondisi Jalan Lingkungan	a. Cakupan Peleyananan Jalan Lingkungan	-	Meter	0.00%	0
	b. Kualitas Permukaan Jalan lingkungan	355.00	Meter	58.68%	3
<b>Rata-rata Kondisi Jalan Lingkungan</b>					
				29.34%	
3. Kondisi Penyediaan Air Minum	a. Ketersediaan Akses Aman Air Minum	-	KK	0.00%	0
	b. Tidak terpenuhinya Kebutuhan Air Minum	-	KK	0.00%	0
<b>Rata-rata Kondisi Penyediaan Air Minum</b>					
				0.00%	
4. Kondisi Drainase Lingkungan	a. Ketidakmampuan Mengalirkan Limpasan Air	-	Ha	0.00%	0
	b. Ketidakterssediaan Drainase	-	Meter	0.00%	0
	c. Kualitas Konstruksi Drainase	105.00	Meter	23.33%	0
<b>Rata-rata Kondisi Drainase Lingkungan</b>					
				0.00%	
5. Kondisi Pengelolaan Air Limbah	a. Sistem Pengelolaan Air Limbah Tidak Sesuai Standar Teknis	-	KK	0.00%	0
	b. Prasarana dan Sarana Pengelolaan Air Limbah Tidak Sesuai dengan Persyaratan Teknis	-	KK	0.00%	0
<b>Rata-rata Kondisi Penyediaan Air Limbah</b>					
				0.00%	
6. Kondisi Pengelolaan Sampahan	a. Prasarana dan Sarana Persampahan Tidak Sesuai dengan persyaratan Teknis	-	KK	0.00%	0
	b. Sistem Pengelolaan Sampahan yang tidak sesuai Standar Teknis	-	KK	0.00%	0
<b>Rata-rata Kondisi Pengelolaan Sampahan</b>					
				0.00%	
7. Kondisi Proteksi Kebakaran	a. Ketidakterediaan Prasarana Proteksi Kebakaran	45.00	Unit	100.00%	5
	b. Ketidakterediaan Sarana Proteksi Kebakaran	45.00	Unit	100.00%	5
<b>Rata-rata Kondisi Proteksi Kebakaran</b>					
				100.00%	
				TOTAL NILAI	16
				TINGKAT KEKUMUHAN	KUMUH RINGAN
				RATA2 KEKUMUHAN SEKTORAL	21.65%
				KONTRIBUSI PENANGANAN	0.00%



PERHITUNGAN TINGKAT KEKUMUHAN AKHIR/PERHITUNGAN OUTCOME PENINGKATAN KUALITAS PERMUKAAN KUMUH

Provinsi : KALIMANTAN TIMUR  
 Kab/Kota : BALIKAPAPAN  
 Kecamatan : BALIKAPAPAN TENGAH  
 Kawasan : BARU ILIR

RT058-00000

Luas SK 1.03 Ha  
 Luas Verifikasi 1.03 Ha  
 Jumlah Bangunan 28 Unit  
 Jumlah Penduduk 109 Jiwa  
 Jumlah KK 109 KK

ASPEK	KRITERIA	KONDISI AWAL (BASELINE)		
		NUMERIK	SAT.	PROSEN (%)
1. KONDISI BANGUNAN GEDUNG	a. Ketidakteraturan Bangunan	-	Unit	0.00%
	b. Kepadatan Bangunan	-	Ha	0.00%
	c. Ketidaksiuaian dengan Persy Teknis Bangunan	-	Unit	0.00%
<b>Rata-rata Kondisi Bangunan Gedung</b>				0.00%
2. Kondisi Jalan Lingkungan	a. Cakupan Pelayanan Jalan Lingkungan	-	Meter	0.00%
	b. Kualitas Permukaan Jalan lingkungan	185.00	Meter	34.58%
<b>Rata-rata Kondisi Jalan Lingkungan</b>				17.29%
3. Kondisi Penyediaan Air Minum	a. Ketersediaan Akses Aman Air Minum	-	KK	0.00%
	b. Tidak terpenuhinya Kebutuhan Air Minum	-	KK	0.00%
<b>Rata-rata Kondisi Penyediaan Air Minum</b>				0.00%
4. Kondisi Drainase Lingkungan	a. Ketidakmampuan Mengalirkan Limpasan Air	-	Ha	0.00%
	b. Ketidaktersediaan Drainase	-	Meter	0.00%
	c. Kualitas Konstruksi Drainase	130.00	Meter	31.71%
<b>Rata-rata Kondisi Drainase Lingkungan</b>				10.57%
5. Kondisi Pengelolaan Air Limbah	a. Sistem Pengelolaan Air Limbah Tidak Sesuai Standar Teknis	-	KK	0.00%
	b. Prasarana dan Sarana Pengelolaan Air Limbah Tidak Sesuai dengan Persyaratan Teknis	-	KK	0.00%
<b>Rata-rata Kondisi Penyediaan Air Limbah</b>				0.00%
6. Kondisi Pengelolaan Persampahan	a. Prasarana dan Sarana Persampahan Tidak Sesuai dengan persyaratan Teknis	-	KK	0.00%
	b. Sistem Pengelolaan Persampahan yang tidak sesuai Standar Teknis	109.00	KK	100.00%
<b>Rata-rata Kondisi Pengelolaan Persampahan</b>				50.00%
7. Kondisi Proteksi Kebakaran	a. Ketidaktersediaan Prasarana Proteksi Kebakaran	28.00	Unit	100.00%
	b. Ketidaktersediaan Sarana Proteksi Kebakaran	28.00	Unit	100.00%
<b>Rata-rata Kondisi Proteksi Kebakaran</b>				100.00%

BATAS AMBANG NILAI TINGKAT KEKUMUHAN  
 60 - 90 : KUMUH BERAT  
 38 - 59 : KUMUH SEDANG  
 16 - 37 : KUMUH RINGAN  
 < 16 : DINYATAKAN TIDAK KUMUH

RT059-00000

Luas SK 0.78 Ha  
 Luas Verifikasi 0.78 Ha  
 Jumlah Bangunan 71 Unit  
 Jumlah Penduduk 291 Jiwa  
 Jumlah KK 145 KK

ASPEK	KRITERIA	KONDISI AWAL (BASELINE)		
		NUMERIK	SATUAN	PROSEN (%)
1. KONDISI BANGUNAN GEDUNG	a. Ketidakteraturan Bangunan	32.00	Unit	45.07%
	b. Kepadatan Bangunan	-	Ha	0.00%
	c. Ketidaksiuaian dengan Persy Teknis Bangunan	-	Unit	0.00%
<b>Rata-rata Kondisi Bangunan Gedung</b>				15.02%
2. Kondisi Jalan Lingkungan	a. Cakupan Pelayanan Jalan Lingkungan	-	Meter	0.00%
	b. Kualitas Permukaan Jalan lingkungan	210.00	Meter	58.33%
<b>Rata-rata Kondisi Jalan Lingkungan</b>				29.17%
3. Kondisi Penyediaan Air Minum	a. Ketersediaan Akses Aman Air Minum	-	KK	0.00%
	b. Tidak terpenuhinya Kebutuhan Air Minum	-	KK	0.00%
<b>Rata-rata Kondisi Penyediaan Air Minum</b>				0.00%
4. Kondisi Drainase Lingkungan	a. Ketidakmampuan Mengalirkan Limpasan Air	-	Ha	0.00%
	b. Ketidaktersediaan Drainase	-	Meter	0.00%
	c. Kualitas Konstruksi Drainase	145.00	Meter	58.00%
<b>Rata-rata Kondisi Drainase Lingkungan</b>				19.33%
5. Kondisi Pengelolaan Air Limbah	a. Sistem Pengelolaan Air Limbah Tidak Sesuai Standar Teknis	-	KK	0.00%
	b. Prasarana dan Sarana Pengelolaan Air Limbah Tidak Sesuai dengan Persyaratan Teknis	145.00	KK	100.00%
<b>Rata-rata Kondisi Penyediaan Air Limbah</b>				50.00%
6. Kondisi Pengelolaan Persampahan	a. Prasarana dan Sarana Persampahan Tidak Sesuai dengan persyaratan Teknis	-	KK	0.00%
	b. Sistem Pengelolaan Persampahan yang tidak sesuai Standar Teknis	-	KK	0.00%
<b>Rata-rata Kondisi Pengelolaan Persampahan</b>				0.00%
7. Kondisi Proteksi Kebakaran	a. Ketidaktersediaan Prasarana Proteksi Kebakaran	-	Unit	0.00%
	b. Ketidaktersediaan Sarana Proteksi Kebakaran	71.00	Unit	100.00%
<b>Rata-rata Kondisi Proteksi Kebakaran</b>				50.00%

BATAS AMBANG NILAI TINGKAT KEKUMUHAN  
 60 - 90 : KUMUH BERAT  
 38 - 59 : KUMUH SEDANG  
 16 - 37 : KUMUH RINGAN  
 < 16 : DINYATAKAN TIDAK KUMUH

RT062-00000

Luas SK 0.73 Ha  
 Luas Verifikasi 0.73 Ha  
 Jumlah Bangunan 78 Unit  
 Jumlah Penduduk 481 Jiwa  
 Jumlah KK 131 KK

ASPEK	KRITERIA	KONDISI AWAL (BASELINE)		
		NUMERIK	SAT.	PROSEN (%)
1. KONDISI BANGUNAN GEDUNG	a. Ketidakteraturan Bangunan	46.00	Unit	58.97%
	b. Kepadatan Bangunan	-	Ha	0.00%
	c. Ketidaksiuaian dengan Persy Teknis Bangunan	2.00	Unit	2.56%
<b>Rata-rata Kondisi Bangunan Gedung</b>				19.66%
2. Kondisi Jalan Lingkungan	a. Cakupan Pelayanan Jalan Lingkungan	-	Meter	0.00%
	b. Kualitas Permukaan Jalan lingkungan	160.00	Meter	61.54%
<b>Rata-rata Kondisi Jalan Lingkungan</b>				30.77%
3. Kondisi Penyediaan Air Minum	a. Ketersediaan Akses Aman Air Minum	5.00	KK	3.82%
	b. Tidak terpenuhinya Kebutuhan Air Minum	-	KK	0.00%
<b>Rata-rata Kondisi Penyediaan Air Minum</b>				0.00%
4. Kondisi Drainase Lingkungan	a. Ketidakmampuan Mengalirkan Limpasan Air	-	Ha	0.00%
	b. Ketidaktersediaan Drainase	100.00	Meter	32.26%
	c. Kualitas Konstruksi Drainase	135.00	Meter	43.55%
<b>Rata-rata Kondisi Drainase Lingkungan</b>				25.27%
5. Kondisi Pengelolaan Air Limbah	a. Sistem Pengelolaan Air Limbah Tidak Sesuai Standar Teknis	-	KK	0.00%
	b. Prasarana dan Sarana Pengelolaan Air Limbah Tidak Sesuai dengan Persyaratan Teknis	-	KK	0.00%
<b>Rata-rata Kondisi Penyediaan Air Limbah</b>				0.00%
6. Kondisi Pengelolaan Persampahan	a. Prasarana dan Sarana Persampahan Tidak Sesuai dengan persyaratan Teknis	-	KK	0.00%
	b. Sistem Pengelolaan Persampahan yang tidak sesuai Standar Teknis	-	KK	0.00%
<b>Rata-rata Kondisi Pengelolaan Persampahan</b>				0.00%
7. Kondisi Proteksi Kebakaran	a. Ketidaktersediaan Prasarana Proteksi Kebakaran	78.00	Unit	100.00%
	b. Ketidaktersediaan Sarana Proteksi Kebakaran	78.00	Unit	100.00%
<b>Rata-rata Kondisi Proteksi Kebakaran</b>				100.00%

BATAS AMBANG NILAI TINGKAT KEKUMUHAN  
 60 - 90 : KUMUH BERAT  
 38 - 59 : KUMUH SEDANG  
 16 - 37 : KUMUH RINGAN  
 < 16 : DINYATAKAN TIDAK KUMUH



PERHITUNGAN TINGKAT KECUKUMAHAN AKHIR/PERHITUNGAN OUTCOME PENINGKATAN KUALITAS PERMUKIMAN KUMUH

Provinsi : KALIMANTAN TIMUR  
 Kab/Kota : BALIKPAPAN  
 Kecamatan : BALIKPAPAN TENGAH  
 Kawasan : KARANG REJO

Luas SK	23,98	Ha
Luas Verifikasi	23,98	Ha
Jumlah Bangunan	1,059	Unit
Jumlah Penduduk	4,512	Jiwa
Jumlah Bangunan	1,364	KK

Luas SK	0,70	Ha
Luas Verifikasi	0,70	Ha
Jumlah Bangunan	24	Unit
Jumlah Penduduk	122	Jiwa
Jumlah KK	41	KK

Luas SK	1,42	Ha
Luas Verifikasi	1,42	Ha
Jumlah Bangunan	55	Unit
Jumlah Penduduk	240	Jiwa
Jumlah KK	61	KK

Luas SK	1,35	Ha
Luas Verifikasi	1,35	Ha
Jumlah Bangunan	69	Unit
Jumlah Penduduk	398	Jiwa
Jumlah KK	112	KK

ASPEK	KRITERIA		KONDISI AWAL (BASELINE)		NILAI
	NUMERIK	SATUAN	PROSEN (%)	SAT.	
1. KONDISI BANGUNAN GEDUNG	a. Ketidakteraturan Bangunan	476.00	Unit	44.95%	1
	b. Kepadatan Bangunan	-	Ha	0.00%	0
	c. Ketidaksiesuaian dengan Persy Teknis Bangunan	179.00	Unit	16.90%	0
<b>Rata-rata Kondisi Bangunan Gedung</b>					
				14,98%	
2. Kondisi Jalan Lingkungan	a. Cakupan Pelayanan Jalan Lingkungan	395.00	Meter	2.89%	0
	b. Kualitas Permukaan Jalan lingkungan	1,959.00	Meter	14.35%	0
<b>Rata-rata Kondisi Jalan Lingkungan</b>					
				0,00%	
3. Kondisi Penyediaan Air Minum	a. Ketersediaan Akses Aman Air Minum	-	KK	0.00%	0
	b. Tidak terpenuhinya Kebutuhan Air Minum	102.00	KK	7.48%	0
<b>Rata-rata Kondisi Penyediaan Air Minum</b>					
				0,00%	
4. Kondisi Drainase Lingkungan	a. Ketidakhampuan Mengalirkan Limpasan Air	0.50	Ha	2.08%	0
	b. Ketidaktersediaan Drainase	870.00	Meter	9.42%	0
	c. Kualitas Konstruksi Drainase	1,404.00	Meter	15.20%	0
<b>Rata-rata Kondisi Drainase Lingkungan</b>					
				0,00%	
5. Kondisi Pengelolaan Air Limbah	a. Sistem Pengelolaan Air Limbah Tidak Sesuai Standar Teknis	-	KK	0.00%	0
	b. Prasarana dan Sarana Pengelolaan Air Limbah Tidak Sesuai dengan Persyaratan Teknis	231.00	KK	16.94%	0
<b>Rata-rata Kondisi Penyediaan Air Limbah</b>					
				0,00%	
6. Kondisi Pengelolaan Persampahan	a. Prasarana dan Sarana Persampahan Tidak Sesuai dengan persyaratan Teknis	1,364.00	KK	100.00%	5
	b. Sistem Pengelolaan Persampahan yang tidak sesuai Standar Teknis	1,189.00	KK	87.17%	5
<b>Rata-rata Kondisi Pengelolaan Persampahan</b>					
				93,59%	
7. Kondisi Proteksi Kebakaran	a. Ketidaktersediaan Prasarana Proteksi Kebakaran	837.00	Unit	79.04%	5
	b. Ketidaktersediaan Sarana Proteksi Kebakaran	869.00	Unit	82.06%	5
<b>Rata-rata Kondisi Proteksi Kebakaran</b>					
				80,55%	

BATAS AMBANG NILAI TINGKAT KECUKUMAHAN  
 60 - 80 : KUMUH BERAT  
 38 - 59 : KUMUH SEDANG  
 16 - 37 : KUMUH RINGAN  
 < 16 : DINYATAKAN TIDAK KUMUH

RT034-00000

RT033-00000

RT031-00000

NUMERIK	SAT.	KONDISI AWAL (BASELINE)		NILAI
		PROSEN (%)	SAT.	
-	Unit	0.00%	0	0
-	Ha	0.00%	0	0
23.00	Unit	33.33%	1	1
<b>11.11%</b>				
-	Meter	0.00%	0	0
115.00	Meter	19.17%	0	0
<b>0.00%</b>				
-	KK	0.00%	0	0
-	KK	0.00%	0	0
<b>0.00%</b>				
0.50	Ha	36.92%	1	1
-	Meter	0.00%	0	0
135.00	Meter	27.84%	1	1
<b>21.59%</b>				
-	KK	0.00%	0	0
-	KK	0.00%	0	0
<b>0.00%</b>				
112.00	KK	100.00%	5	5
112.00	KK	100.00%	5	5
<b>100.00%</b>				
69.00	Unit	100.00%	5	5
69.00	Unit	100.00%	5	5
<b>100.00%</b>				
TOTAL NILAI		TOTAL NILAI		23
TINGKAT KECUKUMAHAN		TINGKAT KECUKUMAHAN		KUMUH RINGAN
RATA2 KECUKUMAHAN SEKTORAL		RATA2 KECUKUMAHAN SEKTORAL		33.24%
KONTRIBUSI PENANGANAN		KONTRIBUSI PENANGANAN		0.00%

NUMERIK	SAT.	KONDISI AWAL (BASELINE)		NILAI
		PROSEN (%)	SAT.	
-	Unit	0.00%	0	0
-	Ha	0.00%	0	0
-	Unit	0.00%	0	0
<b>0.00%</b>				
225.00	Meter	27.27%	1	1
101.00	Meter	12.24%	0	0
<b>13.64%</b>				
-	KK	0.00%	0	0
-	KK	0.00%	0	0
<b>0.00%</b>				
-	Ha	0.00%	0	0
-	Meter	0.00%	0	0
300.00	Meter	42.86%	1	1
<b>14.29%</b>				
-	KK	0.00%	0	0
-	KK	0.00%	0	0
<b>0.00%</b>				
61.00	KK	100.00%	5	5
61.00	KK	100.00%	5	5
<b>100.00%</b>				
55.00	Unit	100.00%	5	5
55.00	Unit	100.00%	5	5
<b>100.00%</b>				
TOTAL NILAI		TOTAL NILAI		22
TINGKAT KECUKUMAHAN		TINGKAT KECUKUMAHAN		KUMUH RINGAN
RATA2 KECUKUMAHAN SEKTORAL		RATA2 KECUKUMAHAN SEKTORAL		32.56%
KONTRIBUSI PENANGANAN		KONTRIBUSI PENANGANAN		0.00%

NUMERIK	SATUAN	KONDISI AWAL (BASELINE)		NILAI
		PROSEN (%)	SAT.	
-	Unit	0.00%	0	0
-	Ha	0.00%	0	0
-	Unit	0.00%	0	0
<b>0.00%</b>				
20.00	Meter	6.25%	0	0
100.00	Meter	31.25%	1	1
<b>15.63%</b>				
-	KK	0.00%	0	0
-	KK	0.00%	0	0
<b>0.00%</b>				
-	Ha	0.00%	0	0
-	Meter	0.00%	0	0
200.00	Meter	100.00%	5	5
<b>33.33%</b>				
-	KK	0.00%	0	0
-	KK	0.00%	0	0
<b>0.00%</b>				
41.00	KK	100.00%	5	5
41.00	KK	100.00%	5	5
<b>100.00%</b>				
24.00	Unit	100.00%	5	5
24.00	Unit	100.00%	5	5
<b>100.00%</b>				
TOTAL NILAI		TOTAL NILAI		25
TINGKAT KECUKUMAHAN		TINGKAT KECUKUMAHAN		KUMUH RINGAN
RATA2 KECUKUMAHAN SEKTORAL		RATA2 KECUKUMAHAN SEKTORAL		35.57%
KONTRIBUSI PENANGANAN		KONTRIBUSI PENANGANAN		0.00%



PERHITUNGAN TINGKAT KECUKUMAHAN AKHIR/PERHITUNGAN OUTCOME PENINGKATAN KUALITAS PERMUKIMAN KUMUH

Provinsi : KALIMANTAN TIMUR  
 Kab./Kota : BALIKPAPAN  
 Kecamatan : BALIKPAPAN TENGAH  
 Kawasan : KARANG REJO

RT035-00000

Luas SK 1.16 Ha  
 Luas Verifikasi 1.16 Ha  
 Jumlah Bangunan 34 Unit  
 Jumlah Penduduk 110 Jiwa  
 Jumlah KK 34 KK

ASPEK	KRITERIA	KONDISI AWAL (BASELINE)			
		NUMERIK	SAT.	PROSEN (%)	NILAI
1. KONDISI BANGUNAN GEDUNG	a. Ketidakteraturan Bangunan	15.00	Unit	44.12%	1
	b. Kepadatan Bangunan	-	Ha	0.00%	0
	c. Ketidaksesuaian dengan Persy Teknis Bangunan	-	Unit	0.00%	0
<b>Rata-rata Kondisi Bangunan Gedung</b>					
				14.71%	
2. Kondisi Jalan Lingkungan	a. Cakupan Pelayanan Jalan Lingkungan	-	Meter	0.00%	0
	b. Kualitas Permukaan Jalan lingkungan	70.00	Meter	30.43%	1
<b>Rata-rata Kondisi Jalan Lingkungan</b>					
				15.22%	
3. Kondisi Penyediaan Air Minum	a. Ketersediaan Akses Aman Air Minum	-	KK	0.00%	0
	b. Tidak terpenuhinya Kebutuhan Air Minum	34.00	KK	100.00%	5
<b>Rata-rata Kondisi Penyediaan Air Minum</b>					
				50.00%	
4. Kondisi Drainase Lingkungan	a. Ketidakhampuan Mengalirkan Limpasan Air	-	Ha	0.00%	0
	b. Ketidaktersediaan Drainase	-	Meter	0.00%	0
	c. Kualitas Konstruksi Drainase	5.00	Meter	6.25%	0
<b>Rata-rata Kondisi Drainase Lingkungan</b>					
				0.00%	
5. Kondisi Pengelolaan Air Limbah	a. Sistem Pengelolaan Air Limbah Tidak Sesuai Standar Teknis	-	KK	0.00%	0
	b. Prasarana dan Sarana Pengelolaan Air Limbah Tidak Sesuai Dengan Persyaratan Teknis	-	KK	0.00%	0
<b>Rata-rata Kondisi Penyediaan Air Limbah</b>					
				0.00%	
6. Kondisi Pengelolaan Persampahan	a. Prasarana dan Sarana Persampahan Tidak Sesuai dengan persyaratan Teknis	34.00	KK	100.00%	5
	b. Sistem Pengelolaan Persampahan yang tidak sesuai Standar Teknis	34.00	KK	100.00%	5
<b>Rata-rata Kondisi Pengelolaan Persampahan</b>					
				100.00%	
7. Kondisi Proteksi Kebakaran	a. Ketidaktersediaan Prasarana Proteksi Kebakaran	-	Unit	0.00%	0
	b. Ketidaktersediaan Sarana Proteksi Kebakaran	34.00	Unit	100.00%	5
<b>Rata-rata Kondisi Proteksi Kebakaran</b>					
				50.00%	

BATAS AMBANG NILAI TINGKAT KECUKUMAHAN  
 60 - 80 : KUMUH BERAT  
 38 - 59 : KUMUH SEDANG  
 16 - 37 : KUMUH RINGAN  
 < 16 : DINYATAKAN TIDAK KUMUH

RT036-00000

Luas SK 0.90 Ha  
 Luas Verifikasi 0.90 Ha  
 Jumlah Bangunan 28 Unit  
 Jumlah Penduduk 165 Jiwa  
 Jumlah KK 53 KK

ASPEK	KRITERIA	KONDISI AWAL (BASELINE)			
		NUMERIK	SATUAN	PROSEN (%)	NILAI
1. KONDISI BANGUNAN GEDUNG	a. Ketidakteraturan Bangunan	-	Unit	0.00%	0
	b. Kepadatan Bangunan	-	Ha	0.00%	0
	c. Ketidaksesuaian dengan Persy Teknis Bangunan	12.00	Unit	42.86%	1
<b>Rata-rata Kondisi Bangunan Gedung</b>					
				14.29%	
2. Kondisi Jalan Lingkungan	a. Cakupan Pelayanan Jalan Lingkungan	-	Meter	0.00%	0
	b. Kualitas Permukaan Jalan lingkungan	20.00	Meter	1.48%	0
<b>Rata-rata Kondisi Jalan Lingkungan</b>					
				0.00%	
3. Kondisi Penyediaan Air Minum	a. Ketersediaan Akses Aman Air Minum	-	KK	0.00%	0
	b. Tidak terpenuhinya Kebutuhan Air Minum	56.00	KK	100.00%	5
<b>Rata-rata Kondisi Penyediaan Air Minum</b>					
				50.00%	
4. Kondisi Drainase Lingkungan	a. Ketidakhampuan Mengalirkan Limpasan Air	-	Ha	0.00%	0
	b. Ketidaktersediaan Drainase	-	Meter	0.00%	0
	c. Kualitas Konstruksi Drainase	40.00	Meter	3.18%	0
<b>Rata-rata Kondisi Drainase Lingkungan</b>					
				0.00%	
5. Kondisi Pengelolaan Air Limbah	a. Sistem Pengelolaan Air Limbah Tidak Sesuai Standar Teknis	-	KK	0.00%	0
	b. Prasarana dan Sarana Pengelolaan Air Limbah Tidak Sesuai Dengan Persyaratan Teknis	53.00	KK	100.00%	5
<b>Rata-rata Kondisi Penyediaan Air Limbah</b>					
				50.00%	
6. Kondisi Pengelolaan Persampahan	a. Prasarana dan Sarana Persampahan Tidak Sesuai dengan persyaratan Teknis	53.00	KK	100.00%	5
	b. Sistem Pengelolaan Persampahan yang tidak sesuai Standar Teknis	53.00	KK	100.00%	5
<b>Rata-rata Kondisi Pengelolaan Persampahan</b>					
				100.00%	
7. Kondisi Proteksi Kebakaran	a. Ketidaktersediaan Prasarana Proteksi Kebakaran	-	Unit	0.00%	0
	b. Ketidaktersediaan Sarana Proteksi Kebakaran	28.00	Unit	100.00%	5
<b>Rata-rata Kondisi Proteksi Kebakaran</b>					
				50.00%	

RT037-00000

Luas SK 0.66 Ha  
 Luas Verifikasi 0.66 Ha  
 Jumlah Bangunan 36 Unit  
 Jumlah Penduduk 161 Jiwa  
 Jumlah KK 56 KK

ASPEK	KRITERIA	KONDISI AWAL (BASELINE)			
		NUMERIK	SAT.	PROSEN (%)	NILAI
1. KONDISI BANGUNAN GEDUNG	a. Ketidakteraturan Bangunan	4.00	Unit	11.11%	0
	b. Kepadatan Bangunan	-	Ha	0.00%	0
	c. Ketidaksesuaian dengan Persy Teknis Bangunan	-	Unit	0.00%	0
<b>Rata-rata Kondisi Bangunan Gedung</b>					
				0.00%	
2. Kondisi Jalan Lingkungan	a. Cakupan Pelayanan Jalan Lingkungan	-	Meter	0.00%	0
	b. Kualitas Permukaan Jalan lingkungan	-	Meter	0.00%	0
<b>Rata-rata Kondisi Jalan Lingkungan</b>					
				0.00%	
3. Kondisi Penyediaan Air Minum	a. Ketersediaan Akses Aman Air Minum	-	KK	0.00%	0
	b. Tidak terpenuhinya Kebutuhan Air Minum	56.00	KK	100.00%	5
<b>Rata-rata Kondisi Penyediaan Air Minum</b>					
				50.00%	
4. Kondisi Drainase Lingkungan	a. Ketidakhampuan Mengalirkan Limpasan Air	-	Ha	0.00%	0
	b. Ketidaktersediaan Drainase	-	Meter	0.00%	0
	c. Kualitas Konstruksi Drainase	-	Meter	0.00%	0
<b>Rata-rata Kondisi Drainase Lingkungan</b>					
				0.00%	
5. Kondisi Pengelolaan Air Limbah	a. Sistem Pengelolaan Air Limbah Tidak Sesuai Standar Teknis	-	KK	0.00%	0
	b. Prasarana dan Sarana Pengelolaan Air Limbah Tidak Sesuai Dengan Persyaratan Teknis	-	KK	0.00%	0
<b>Rata-rata Kondisi Penyediaan Air Limbah</b>					
				0.00%	
6. Kondisi Pengelolaan Persampahan	a. Prasarana dan Sarana Persampahan Tidak Sesuai dengan persyaratan Teknis	56.00	KK	100.00%	5
	b. Sistem Pengelolaan Persampahan yang tidak sesuai Standar Teknis	56.00	KK	100.00%	5
<b>Rata-rata Kondisi Pengelolaan Persampahan</b>					
				100.00%	
7. Kondisi Proteksi Kebakaran	a. Ketidaktersediaan Prasarana Proteksi Kebakaran	-	Unit	0.00%	0
	b. Ketidaktersediaan Sarana Proteksi Kebakaran	36.00	Unit	100.00%	5
<b>Rata-rata Kondisi Proteksi Kebakaran</b>					
				50.00%	

RT038-00000

Luas SK 0.86 Ha  
 Luas Verifikasi 0.86 Ha  
 Jumlah Bangunan 55 Unit  
 Jumlah Penduduk 163 Jiwa  
 Jumlah KK 55 KK

ASPEK	KRITERIA	KONDISI AWAL (BASELINE)			
		NUMERIK	SAT.	PROSEN (%)	NILAI
1. KONDISI BANGUNAN GEDUNG	a. Ketidakteraturan Bangunan	55.00	Unit	100.00%	5
	b. Kepadatan Bangunan	-	Ha	0.00%	0
	c. Ketidaksesuaian dengan Persy Teknis Bangunan	-	Unit	0.00%	0
<b>Rata-rata Kondisi Bangunan Gedung</b>					
				33.33%	
2. Kondisi Jalan Lingkungan	a. Cakupan Pelayanan Jalan Lingkungan	-	Meter	0.00%	0
	b. Kualitas Permukaan Jalan lingkungan	200.00	Meter	57.14%	3
<b>Rata-rata Kondisi Jalan Lingkungan</b>					
				28.57%	
3. Kondisi Penyediaan Air Minum	a. Ketersediaan Akses Aman Air Minum	-	KK	0.00%	0
	b. Tidak terpenuhinya Kebutuhan Air Minum	-	KK	0.00%	0
<b>Rata-rata Kondisi Penyediaan Air Minum</b>					
				0.00%	
4. Kondisi Drainase Lingkungan	a. Ketidakhampuan Mengalirkan Limpasan Air	-	Ha	0.00%	0
	b. Ketidaktersediaan Drainase	150.00	Meter	42.86%	1
	c. Kualitas Konstruksi Drainase	50.00	Meter	14.29%	0
<b>Rata-rata Kondisi Drainase Lingkungan</b>					
				14.29%	
5. Kondisi Pengelolaan Air Limbah	a. Sistem Pengelolaan Air Limbah Tidak Sesuai Standar Teknis	-	KK	0.00%	0
	b. Prasarana dan Sarana Pengelolaan Air Limbah Tidak Sesuai Dengan Persyaratan Teknis	-	KK	0.00%	0
<b>Rata-rata Kondisi Penyediaan Air Limbah</b>					
				0.00%	
6. Kondisi Pengelolaan Persampahan	a. Prasarana dan Sarana Persampahan Tidak Sesuai dengan persyaratan Teknis	55.00	KK	100.00%	5
	b. Sistem Pengelolaan Persampahan yang tidak sesuai Standar Teknis	55.00	KK	100.00%	5
<b>Rata-rata Kondisi Pengelolaan Persampahan</b>					
				100.00%	
7. Kondisi Proteksi Kebakaran	a. Ketidaktersediaan Prasarana Proteksi Kebakaran	55.00	Unit	100.00%	5
	b. Ketidaktersediaan Sarana Proteksi Kebakaran	55.00	Unit	100.00%	5
<b>Rata-rata Kondisi Proteksi Kebakaran</b>					
				100.00%	

TOTAL NILAI 29  
 TINGKAT KECUKUMAHAN KUMUH RINGAN  
 RATA2 KECUKUMAHAN SEKTORAL 39.46%  
 KONTRIBUSI PENANGANAN 0.00%

TOTAL NILAI 20  
 TINGKAT KECUKUMAHAN KUMUH RINGAN  
 RATA2 KECUKUMAHAN SEKTORAL 28.57%  
 KONTRIBUSI PENANGANAN 0.00%

TOTAL NILAI 21  
 TINGKAT KECUKUMAHAN KUMUH RINGAN  
 RATA2 KECUKUMAHAN SEKTORAL 30.61%  
 KONTRIBUSI PENANGANAN 0.00%

TOTAL NILAI 22  
 TINGKAT KECUKUMAHAN KUMUH RINGAN  
 RATA2 KECUKUMAHAN SEKTORAL 32.85%  
 KONTRIBUSI PENANGANAN 0.00%



PERHITUNGAN TINGKAT KEKUMUHAN AKHIR/PERHITUNGAN OUTCOME PENINGKATAN KUALITAS PERMUKIMAN KUMUH

Provinsi : KALIMANTAN TIMUR  
 Kab/Kota : BALIKAPAN  
 Kecamatan : BALIKAPAN TENGAH  
 Kawasan : KARANG REJO

RT040-00000

Luas SK 0.80 Ha  
 Luas Verifikasi 0.80 Ha  
 Jumlah Bangunan 43 Unit  
 Jumlah Penduduk 152 Jiwa  
 Jumlah KK 44 KK

ASPEK	KRITERIA	KONDISI AWAL (BASELINE)			
		NUMERIK	SAT.	PROSEN (%)	NILAI
1. KONDISI BANGUNAN GEDUNG	a. Ketidakteraturan Bangunan	-	Unit	0.00%	0
	b. Kepadatan Bangunan	-	Ha	0.00%	0
	c. Ketidaksesuaian dengan Persy Teknis Bangunan	3.00	Unit	6.98%	0
<b>Rata-rata Kondisi Bangunan Gedung</b>					
				0.00%	0
2. Kondisi Jalan Lingkungan	a. Cakupan Pelayanan Jalan Lingkungan	-	Meter	0.00%	0
	b. Kualitas Permukaan Jalan lingkungan	-	Meter	0.00%	0
<b>Rata-rata Kondisi Jalan Lingkungan</b>					
				0.00%	0
3. Kondisi Penyediaan Air Minum	a. Ketersediaan Akses Aman Air Minum	-	KK	0.00%	0
	b. Tidak terpenuhinya Kebutuhan Air Minum	-	KK	0.00%	0
<b>Rata-rata Kondisi Penyediaan Air Minum</b>					
				0.00%	0
4. Kondisi Drainase Lingkungan	a. Ketidakmampuan Mengalirkan Limpasan Air	-	Ha	0.00%	0
	b. Ketidaktersediaan Drainase	-	Meter	0.00%	0
	c. Kualitas Konstruksi Drainase	150.00	Meter	75.00%	3
<b>Rata-rata Kondisi Drainase Lingkungan</b>					
				25.00%	3
5. Kondisi Pengelolaan Air Limbah	a. Sistem Pengelolaan Air Limbah Tidak Sesuai Standar Teknis	-	KK	0.00%	0
	b. Prasarana dan Sarana Pengelolaan Air Limbah Tidak Sesuai dengan Persyaratan Teknis	44.00	KK	100.00%	5
<b>Rata-rata Kondisi Penyediaan Air Limbah</b>					
				50.00%	5
6. Kondisi Pengelolaan Persampahan	a. Prasarana dan Sarana Persampahan Tidak Sesuai dengan Persyaratan Teknis	44.00	KK	100.00%	5
	b. Sistem Pengelolaan Persampahan yang tidak sesuai Standar Teknis	44.00	KK	100.00%	5
<b>Rata-rata Kondisi Pengelolaan Persampahan</b>					
				100.00%	5
7. Kondisi Proteksi Kebakaran	a. Ketidaktersediaan Prasarana Proteksi Kebakaran	43.00	Unit	100.00%	5
	b. Ketidaktersediaan Sarana Proteksi Kebakaran	-	Unit	0.00%	0
<b>Rata-rata Kondisi Proteksi Kebakaran</b>					
				50.00%	5
<b>BATAS AMBANG NILAI TINGKAT KEKUMUHAN</b>		<b>TOTAL NILAI</b>		<b>23</b>	<b>KUMUH RINGAN</b>
60 - 80 : KUMUH BERAT					
38 - 59 : KUMUH SEDANG					
16 - 37 KUMUH RINGAN					
< 16. DINYATAKAN TIDAK KUMUH					

RT042-00000

Luas SK 0.29 Ha  
 Luas Verifikasi 0.29 Ha  
 Jumlah Bangunan 62 Unit  
 Jumlah Penduduk 197 Jiwa  
 Jumlah KK 65 KK

ASPEK	KRITERIA	KONDISI AWAL (BASELINE)			
		NUMERIK	SATUAN	PROSEN (%)	NILAI
1. KONDISI BANGUNAN GEDUNG	a. Ketidakteraturan Bangunan	62.00	Unit	100.00%	5
	b. Kepadatan Bangunan	-	Ha	0.00%	0
	c. Ketidaksesuaian dengan Persy Teknis Bangunan	5.00	Unit	8.06%	0
<b>Rata-rata Kondisi Bangunan Gedung</b>					
				33.33%	0
2. Kondisi Jalan Lingkungan	a. Cakupan Pelayanan Jalan Lingkungan	-	Meter	0.00%	0
	b. Kualitas Permukaan Jalan lingkungan	53.00	Meter	62.35%	3
<b>Rata-rata Kondisi Jalan Lingkungan</b>					
				31.18%	3
3. Kondisi Penyediaan Air Minum	a. Ketersediaan Akses Aman Air Minum	-	KK	0.00%	0
	b. Tidak terpenuhinya Kebutuhan Air Minum	-	KK	0.00%	0
	c. Ketidaktersediaan Drainase	-	Ha	0.00%	0
<b>Rata-rata Kondisi Penyediaan Air Minum</b>					
				0.00%	0
4. Kondisi Drainase Lingkungan	a. Ketidakmampuan Mengalirkan Limpasan Air	-	Ha	0.00%	0
	b. Ketidaktersediaan Drainase	30.00	Meter	6.33%	0
	c. Kualitas Konstruksi Drainase	30.00	Meter	6.33%	0
<b>Rata-rata Kondisi Drainase Lingkungan</b>					
				10.00%	0
5. Kondisi Pengelolaan Air Limbah	a. Sistem Pengelolaan Air Limbah Tidak Sesuai Standar Teknis	-	KK	0.00%	0
	b. Prasarana dan Sarana Pengelolaan Air Limbah Tidak Sesuai dengan Persyaratan Teknis	-	KK	0.00%	0
<b>Rata-rata Kondisi Penyediaan Air Limbah</b>					
				0.00%	0
6. Kondisi Pengelolaan Persampahan	a. Prasarana dan Sarana Persampahan Tidak Sesuai dengan Persyaratan Teknis	65.00	KK	100.00%	5
	b. Sistem Pengelolaan Persampahan yang tidak sesuai Standar Teknis	65.00	KK	100.00%	5
<b>Rata-rata Kondisi Pengelolaan Persampahan</b>					
				100.00%	5
7. Kondisi Proteksi Kebakaran	a. Ketidaktersediaan Prasarana Proteksi Kebakaran	62.00	Unit	100.00%	5
	b. Ketidaktersediaan Sarana Proteksi Kebakaran	-	Unit	0.00%	0
<b>Rata-rata Kondisi Proteksi Kebakaran</b>					
				50.00%	5
<b>BATAS AMBANG NILAI TINGKAT KEKUMUHAN</b>		<b>TOTAL NILAI</b>		<b>24</b>	<b>KUMUH RINGAN</b>
60 - 80 : KUMUH BERAT					
38 - 59 : KUMUH SEDANG					
16 - 37 KUMUH RINGAN					
< 16. DINYATAKAN TIDAK KUMUH					

RT044-00000

Luas SK 0.38 Ha  
 Luas Verifikasi 0.38 Ha  
 Jumlah Bangunan 50 Unit  
 Jumlah Penduduk 209 Jiwa  
 Jumlah KK 65 KK

ASPEK	KRITERIA	KONDISI AWAL (BASELINE)			
		NUMERIK	SAT.	PROSEN (%)	NILAI
1. KONDISI BANGUNAN GEDUNG	a. Ketidakteraturan Bangunan	50.00	Unit	100.00%	5
	b. Kepadatan Bangunan	-	Ha	0.00%	0
	c. Ketidaksesuaian dengan Persy Teknis Bangunan	-	Unit	0.00%	0
<b>Rata-rata Kondisi Bangunan Gedung</b>					
				33.33%	0
2. Kondisi Jalan Lingkungan	a. Cakupan Pelayanan Jalan Lingkungan	-	Meter	0.00%	0
	b. Kualitas Permukaan Jalan lingkungan	40.00	Meter	8.44%	0
<b>Rata-rata Kondisi Jalan Lingkungan</b>					
				0.00%	0
3. Kondisi Penyediaan Air Minum	a. Ketersediaan Akses Aman Air Minum	-	KK	0.00%	0
	b. Tidak terpenuhinya Kebutuhan Air Minum	-	KK	0.00%	0
	c. Ketidaktersediaan Drainase	-	Ha	0.00%	0
<b>Rata-rata Kondisi Penyediaan Air Minum</b>					
				0.00%	0
4. Kondisi Drainase Lingkungan	a. Ketidakmampuan Mengalirkan Limpasan Air	-	Ha	0.00%	0
	b. Ketidaktersediaan Drainase	30.00	Meter	6.33%	0
	c. Kualitas Konstruksi Drainase	30.00	Meter	6.33%	0
<b>Rata-rata Kondisi Drainase Lingkungan</b>					
				0.00%	0
5. Kondisi Pengelolaan Air Limbah	a. Sistem Pengelolaan Air Limbah Tidak Sesuai Standar Teknis	-	KK	0.00%	0
	b. Prasarana dan Sarana Pengelolaan Air Limbah Tidak Sesuai dengan Persyaratan Teknis	-	KK	0.00%	0
<b>Rata-rata Kondisi Penyediaan Air Limbah</b>					
				0.00%	0
6. Kondisi Pengelolaan Persampahan	a. Prasarana dan Sarana Persampahan Tidak Sesuai dengan Persyaratan Teknis	65.00	KK	100.00%	5
	b. Sistem Pengelolaan Persampahan yang tidak sesuai Standar Teknis	-	KK	0.00%	0
<b>Rata-rata Kondisi Pengelolaan Persampahan</b>					
				50.00%	5
7. Kondisi Proteksi Kebakaran	a. Ketidaktersediaan Prasarana Proteksi Kebakaran	50.00	Unit	100.00%	5
	b. Ketidaktersediaan Sarana Proteksi Kebakaran	50.00	Unit	100.00%	5
<b>Rata-rata Kondisi Proteksi Kebakaran</b>					
				100.00%	5
<b>BATAS AMBANG NILAI TINGKAT KEKUMUHAN</b>		<b>TOTAL NILAI</b>		<b>20</b>	<b>KUMUH RINGAN</b>
60 - 80 : KUMUH BERAT					
38 - 59 : KUMUH SEDANG					
16 - 37 KUMUH RINGAN					
< 16. DINYATAKAN TIDAK KUMUH					

RT045-00000

Luas SK 0.55 Ha  
 Luas Verifikasi 0.55 Ha  
 Jumlah Bangunan 41 Unit  
 Jumlah Penduduk 166 Jiwa  
 Jumlah KK 52 KK

ASPEK	KRITERIA	KONDISI AWAL (BASELINE)			
		NUMERIK	SAT.	PROSEN (%)	NILAI
1. KONDISI BANGUNAN GEDUNG	a. Ketidakteraturan Bangunan	24.00	Unit	58.54%	3
	b. Kepadatan Bangunan	-	Ha	0.00%	0
	c. Ketidaksesuaian dengan Persy Teknis Bangunan	-	Unit	0.00%	0
<b>Rata-rata Kondisi Bangunan Gedung</b>					
				19.51%	3
2. Kondisi Jalan Lingkungan	a. Cakupan Pelayanan Jalan Lingkungan	-	Meter	0.00%	0
	b. Kualitas Permukaan Jalan lingkungan	105.00	Meter	36.84%	1
<b>Rata-rata Kondisi Jalan Lingkungan</b>					
				18.42%	1
3. Kondisi Penyediaan Air Minum	a. Ketersediaan Akses Aman Air Minum	-	KK	0.00%	0
	b. Tidak terpenuhinya Kebutuhan Air Minum	-	KK	0.00%	0
	c. Ketidaktersediaan Drainase	-	Ha	0.00%	0
<b>Rata-rata Kondisi Penyediaan Air Minum</b>					
				0.00%	0
4. Kondisi Drainase Lingkungan	a. Ketidakmampuan Mengalirkan Limpasan Air	-	Ha	0.00%	0
	b. Ketidaktersediaan Drainase	80.00	Meter	50.00%	1
	c. Kualitas Konstruksi Drainase	-	Meter	0.00%	0
<b>Rata-rata Kondisi Drainase Lingkungan</b>					
				16.67%	1
5. Kondisi Pengelolaan Air Limbah	a. Sistem Pengelolaan Air Limbah Tidak Sesuai Standar Teknis	-	KK	0.00%	0
	b. Prasarana dan Sarana Pengelolaan Air Limbah Tidak Sesuai dengan Persyaratan Teknis	-	KK	0.00%	0
<b>Rata-rata Kondisi Penyediaan Air Limbah</b>					
				0.00%	0
6. Kondisi Pengelolaan Persampahan	a. Prasarana dan Sarana Persampahan Tidak Sesuai dengan Persyaratan Teknis	52.00	KK	100.00%	5
	b. Sistem Pengelolaan Persampahan yang tidak sesuai Standar Teknis	-	KK	0.00%	0
<b>Rata-rata Kondisi Pengelolaan Persampahan</b>					
				50.00%	5
7. Kondisi Proteksi Kebakaran	a. Ketidaktersediaan Prasarana Proteksi Kebakaran	41.00	Unit	100.00%	5
	b. Ketidaktersediaan Sarana Proteksi Kebakaran	41.00	Unit	100.00%	5
<b>Rata-rata Kondisi Proteksi Kebakaran</b>					
				100.00%	5
<b>BATAS AMBANG NILAI TINGKAT KEKUMUHAN</b>		<b>TOTAL NILAI</b>		<b>20</b>	<b>KUMUH RINGAN</b>
60 - 80 : KUMUH BERAT					
38 - 59 : KUMUH SEDANG					
16 - 37 KUMUH RINGAN					
< 16. DINYATAKAN TIDAK KUMUH					

RT045-00000

Luas SK 0.55 Ha  
 Luas Verifikasi 0.55 Ha  
 Jumlah Bangunan 41 Unit  
 Jumlah Penduduk 166 Jiwa  
 Jumlah KK 52 KK

ASPEK	KRITERIA	KONDISI AWAL (BASELINE)			
		NUMERIK	SAT.	PROSEN (%)	NILAI
1. KONDISI BANGUNAN GEDUNG	a. Ketidakteraturan Bangunan	24.00	Unit	58.54%	3
	b. Kepadatan Bangunan	-	Ha	0.00%	0
	c. Ketidaksesuaian dengan Persy Teknis Bangunan	-	Unit	0.00%	0
<b>Rata-rata Kondisi Bangunan Gedung</b>					
				19.51%	3
2. Kondisi Jalan Lingkungan	a. Cakupan Pelayanan Jalan Lingkungan	-	Meter	0.00%	0
	b. Kualitas Permukaan Jalan lingkungan	105.00	Meter	36.84%	1
<b>Rata-rata Kondisi Jalan Lingkungan</b>					
				18.42%	1
3. Kondisi Penyediaan Air Minum	a. Ketersediaan Akses Aman Air Minum	-	KK	0.00%	0
	b. Tidak terpenuhinya Kebutuhan Air Minum	-	KK	0.00%	0
	c. Ketidaktersediaan Drainase	-	Ha	0.00%	0
<b>Rata-rata Kondisi Penyediaan Air Minum</b>					
				0.00%	0
4. Kondisi Drainase Lingkungan	a. Ketidakmampuan Mengalirkan Limpasan Air	-	Ha	0.00%	0
	b. Ketidaktersediaan Drainase	80.00	Meter	50.00%	1
	c. Kualitas Konstruksi Drainase	-	Meter	0.00%	0
<b>Rata-rata Kondisi Drainase Lingkungan</b>					
				16.67%	1
5. Kondisi Pengelolaan Air Limbah	a. Sistem Pengelolaan Air Limbah Tidak Sesuai Standar Teknis	-	KK	0.00%	0
	b. Prasarana dan Sarana Pengelolaan Air Limbah Tidak Sesuai dengan Persyaratan Teknis	-	KK	0.00%	0
<b>Rata-rata Kondisi Penyediaan Air Limbah</b>					
				0.00%	0
6. Kondisi Pengelolaan Persampahan	a. Prasarana dan Sarana Persampahan Tidak Sesuai dengan Persyaratan Teknis	52.00	KK	100.00%	5
	b. Sistem Pengelolaan Persampahan yang tidak sesuai Standar Teknis	-	KK	0.00%	0
<b>Rata-rata Kondisi Pengelolaan Persampahan</b>					
				50.00%	5
7. Kondisi Proteksi Kebakaran	a. Ketidaktersediaan Prasarana Proteksi Kebakaran	41.00	Unit	100.00%	5
	b. Ketidaktersediaan Sarana Proteksi Kebakaran	41.00	Unit	100.00%	5
<b>Rata-rata Kondisi Proteksi Kebakaran</b>					
				100.00%	5
<b>BATAS AMBANG NILAI TINGKAT KEKUMUHAN</b>		<b>TOTAL NILAI</b>		<b>20</b>	<b>KUMUH RINGAN</b>
60 - 80 : KUMUH BERAT					
38 - 59 : KUMUH SEDANG					
16 - 37 KUMUH RINGAN					
< 16. DINYATAKAN TIDAK KUMUH					

RT045-00000

Luas SK 0.55 Ha  
 Luas Verifikasi 0.55 Ha  
 Jumlah Bangunan 41 Unit  
 Jumlah Penduduk 166 Jiwa  
 Jumlah KK 52 KK

ASPEK	KRITERIA	KONDISI AWAL (BASELINE)			
		NUMERIK	SAT.	PROSEN (%)	NILAI
1. KONDISI BANGUNAN GEDUNG	a. Ketidakteraturan Bangunan	24.00	Unit	58.54%	3
	b. Kepadatan Bangunan	-	Ha	0.00%	0
	c. Ketidaksesuaian dengan Persy Teknis Bangunan	-	Unit	0.00%	0
<b>Rata-rata Kondisi Bangunan Gedung</b>					
				19.51%	3
2. Kondisi Jalan Lingkungan	a. Cakupan Pelayanan Jalan Lingkungan	-	Meter	0.00%	0
	b. Kualitas Permukaan Jalan lingkungan	105.00	Meter	36.84%	1
<b>Rata-rata Kondisi Jalan Lingkungan</b>					
				18.42%	1
3. Kondisi Penyediaan Air Minum	a. Ketersediaan Akses Aman Air Minum	-	KK	0.00%	0
	b. Tidak terpenuhinya Kebutuhan Air Minum	-	KK	0.00%	0
	c. Ketidaktersediaan Drainase	-	Ha	0.00%	0
<b>Rata-rata Kondisi Penyediaan Air Minum</b>					
				0.00%	0
4. Kondisi Drainase Lingkungan	a. Ketidakmampuan Mengalirkan Limpasan Air	-	Ha	0.00%	0
	b. Ketidaktersediaan Drainase	80.00	Meter	50.00%	1
	c. Kualitas Konstruksi Drainase	-	Meter	0.00%	0
<b>Rata-rata Kondisi Drainase Lingkungan</b>					
				16.67%	1
5. Kondisi Pengelolaan Air Limbah	a. Sistem Pengelolaan Air Limbah Tidak Sesuai Standar Teknis	-	KK	0.00%	0
	b. Prasarana dan Sarana Pengelolaan Air Limbah Tidak Sesuai dengan Persyaratan Teknis	-	KK	0.00%	0
<b>Rata-rata Kondisi Penyediaan Air Limbah</b>					
				0.00%	0
6. Kondisi Pengelolaan Persampahan	a. Prasarana dan Sarana Persampahan Tidak Sesuai dengan Persyaratan Teknis	52.00	KK	100.00%	5
	b. Sistem Pengelolaan Persampahan yang tidak sesuai Standar Teknis	-	KK	0.00%	0
<b>Rata-rata Kondisi Pengelolaan Persampahan</b>					
				50.00%	5
7. Kondisi Proteksi Kebakaran	a. Ketidaktersediaan Prasarana Proteksi Kebakaran				



PERHITUNGAN TINGKAT KERUMAHAN AKHIR/PERHITUNGAN OUTCOME PENINGKATAN KUALITAS PERUMAHAN KUMUH

Provinsi : KALIMANTAN TIMUR  
 Kab/Kota : BALIKPAPAN  
 Kecamatan : BALIKPAPAN TENGAH  
 Kawasan : KARANG REJO

RT046-00000

Luas SK : 0.63 Ha  
 Luas Verifikasi : 0.63 Ha  
 Jumlah Bangunan : 36 Unit  
 Jumlah Penduduk : 184 Jiwa  
 Jumlah KK : 62 KK

ASPEK	KRITERIA	KONDISI AWAL (BASELINE)		
		NUMERIK	SAT.	PROSEN (%)
1. KONDISI BANGUNAN GEDUNG	a. Ketidakteraturan Bangunan	17.00	Unit	47.22%
	b. Kepadatan Bangunan	-	Ha	0.00%
	c. Ketidaksesuaian dengan Persy. Teknis Bangunan	2.00	Unit	5.56%
<b>Rata-rata Kondisi Bangunan Gedung</b>				<b>15.74%</b>
2. Kondisi Jalan Lingkungan	a. Cakupan Pelayanan Jalan Lingkungan	-	Meter	0.00%
	b. Kualitas Permukaan Jalan lingkungan	-	Meter	0.00%
<b>Rata-rata Kondisi Jalan Lingkungan</b>				<b>0.00%</b>
3. Kondisi Penyediaan Air Minum	a. Ketersediaan Akses Aman Air Minum	-	KK	0.00%
	b. Tidak terpenuhinya Kebutuhan Air Minum	-	KK	0.00%
<b>Rata-rata Kondisi Penyediaan Air Minum</b>				<b>0.00%</b>
4. Kondisi Drainase Lingkungan	a. Ketidakhampuan Mengalirkan Limpasan Air	-	Ha	0.00%
	b. Ketidaktersediaan Drainase	-	Meter	0.00%
	c. Kualitas Konstruksi Drainase	99.00	Meter	56.90%
<b>Rata-rata Kondisi Drainase Lingkungan</b>				<b>18.97%</b>
5. Kondisi Pengelolaan Air Limbah	a. Sistem Pengelolaan Air Limbah Tidak Sesuai Standar Teknis	-	KK	0.00%
	b. Prasarana dan Sarana Pengelolaan Air Limbah Tidak Sesuai dengan Persyaratan Teknis	13.00	KK	20.97%
<b>Rata-rata Kondisi Penyediaan Air Limbah</b>				<b>0.00%</b>
6. Kondisi Pengelolaan Persampahan	a. Prasarana dan Sarana Persampahan Tidak Sesuai dengan persyaratan Teknis	62.00	KK	100.00%
	b. Sistem Pengelolaan Persampahan yang tidak sesuai Standar Teknis	62.00	KK	100.00%
<b>Rata-rata Kondisi Pengelolaan Persampahan</b>				<b>100.00%</b>
7. Kondisi Proteksi Kebakaran	a. Ketidaktersediaan Prasarana Proteksi Kebakaran	-	Unit	0.00%
	b. Ketidaktersediaan Sarana Proteksi Kebakaran	36.00	Unit	100.00%
<b>Rata-rata Kondisi Proteksi Kebakaran</b>				<b>50.00%</b>
		TOTAL NILAI		19

BATAS AMBANG NILAI TINGKAT KERUMAHAN  
 60 - 80 : KUMUH BERAT  
 38 - 59 : KUMUH SEDANG  
 16 - 37 : KUMUH RINGAN  
 <16: DINYATAKAN TIDAK KUMUH

RT047-00000

Luas SK : 0.42 Ha  
 Luas Verifikasi : 0.42 Ha  
 Jumlah Bangunan : 33 Unit  
 Jumlah Penduduk : 155 Jiwa  
 Jumlah KK : 50 KK

ASPEK	KRITERIA	KONDISI AWAL (BASELINE)		
		NUMERIK	SATUAN	PROSEN (%)
1. KONDISI BANGUNAN GEDUNG	a. Ketidakteraturan Bangunan	18.00	Unit	54.55%
	b. Kepadatan Bangunan	-	Ha	0.00%
	c. Ketidaksesuaian dengan Persy. Teknis Bangunan	2.00	Unit	6.06%
<b>Rata-rata Kondisi Bangunan Gedung</b>				<b>18.18%</b>
2. Kondisi Jalan Lingkungan	a. Cakupan Pelayanan Jalan Lingkungan	-	Meter	0.00%
	b. Kualitas Permukaan Jalan lingkungan	-	Meter	0.00%
<b>Rata-rata Kondisi Jalan Lingkungan</b>				<b>0.00%</b>
3. Kondisi Penyediaan Air Minum	a. Ketersediaan Akses Aman Air Minum	-	KK	0.00%
	b. Tidak terpenuhinya Kebutuhan Air Minum	-	KK	0.00%
	c. Kualitas Konstruksi Drainase	-	Ha	0.00%
<b>Rata-rata Kondisi Penyediaan Air Minum</b>				<b>0.00%</b>
4. Kondisi Drainase Lingkungan	a. Ketidakhampuan Mengalirkan Limpasan Air	-	Ha	0.00%
	b. Ketidaktersediaan Drainase	30.00	Meter	2.62%
	c. Kualitas Konstruksi Drainase	30.00	Meter	2.62%
<b>Rata-rata Kondisi Drainase Lingkungan</b>				<b>0.00%</b>
5. Kondisi Pengelolaan Air Limbah	a. Sistem Pengelolaan Air Limbah Tidak Sesuai Standar Teknis	-	KK	0.00%
	b. Prasarana dan Sarana Pengelolaan Air Limbah Tidak Sesuai dengan Persyaratan Teknis	16.00	KK	32.00%
<b>Rata-rata Kondisi Penyediaan Air Limbah</b>				<b>16.00%</b>
6. Kondisi Pengelolaan Persampahan	a. Prasarana dan Sarana Persampahan Tidak Sesuai dengan persyaratan Teknis	50.00	KK	100.00%
	b. Sistem Pengelolaan Persampahan yang tidak sesuai Standar Teknis	50.00	KK	100.00%
<b>Rata-rata Kondisi Pengelolaan Persampahan</b>				<b>100.00%</b>
7. Kondisi Proteksi Kebakaran	a. Ketidaktersediaan Prasarana Proteksi Kebakaran	33.00	Unit	100.00%
	b. Ketidaktersediaan Sarana Proteksi Kebakaran	33.00	Unit	100.00%
<b>Rata-rata Kondisi Proteksi Kebakaran</b>				<b>100.00%</b>
		TOTAL NILAI		24

RT049-00000

Luas SK : 1.95 Ha  
 Luas Verifikasi : 1.95 Ha  
 Jumlah Bangunan : 50 Unit  
 Jumlah Penduduk : 190 Jiwa  
 Jumlah KK : 64 KK

ASPEK	KRITERIA	KONDISI AWAL (BASELINE)		
		NUMERIK	SAT.	PROSEN (%)
1. KONDISI BANGUNAN GEDUNG	a. Ketidakteraturan Bangunan	-	Unit	0.00%
	b. Kepadatan Bangunan	-	Ha	0.00%
	c. Ketidaksesuaian dengan Persy. Teknis Bangunan	-	Unit	0.00%
<b>Rata-rata Kondisi Bangunan Gedung</b>				<b>0.00%</b>
2. Kondisi Jalan Lingkungan	a. Cakupan Pelayanan Jalan Lingkungan	-	Meter	0.00%
	b. Kualitas Permukaan Jalan lingkungan	40.00	Meter	3.45%
<b>Rata-rata Kondisi Jalan Lingkungan</b>				<b>0.00%</b>
3. Kondisi Penyediaan Air Minum	a. Ketersediaan Akses Aman Air Minum	-	KK	0.00%
	b. Tidak terpenuhinya Kebutuhan Air Minum	-	KK	0.00%
	c. Kualitas Konstruksi Drainase	-	Ha	0.00%
<b>Rata-rata Kondisi Penyediaan Air Minum</b>				<b>0.00%</b>
4. Kondisi Drainase Lingkungan	a. Ketidakhampuan Mengalirkan Limpasan Air	-	Ha	0.00%
	b. Ketidaktersediaan Drainase	30.00	Meter	2.62%
	c. Kualitas Konstruksi Drainase	30.00	Meter	2.62%
<b>Rata-rata Kondisi Drainase Lingkungan</b>				<b>0.00%</b>
5. Kondisi Pengelolaan Air Limbah	a. Sistem Pengelolaan Air Limbah Tidak Sesuai Standar Teknis	-	KK	0.00%
	b. Prasarana dan Sarana Pengelolaan Air Limbah Tidak Sesuai dengan Persyaratan Teknis	-	KK	0.00%
<b>Rata-rata Kondisi Penyediaan Air Limbah</b>				<b>0.00%</b>
6. Kondisi Pengelolaan Persampahan	a. Prasarana dan Sarana Persampahan Tidak Sesuai dengan persyaratan Teknis	64.00	KK	100.00%
	b. Sistem Pengelolaan Persampahan yang tidak sesuai Standar Teknis	64.00	KK	100.00%
<b>Rata-rata Kondisi Pengelolaan Persampahan</b>				<b>100.00%</b>
7. Kondisi Proteksi Kebakaran	a. Ketidaktersediaan Prasarana Proteksi Kebakaran	50.00	Unit	100.00%
	b. Ketidaktersediaan Sarana Proteksi Kebakaran	50.00	Unit	100.00%
<b>Rata-rata Kondisi Proteksi Kebakaran</b>				<b>100.00%</b>
		TOTAL NILAI		20

RT050-00000

Luas SK : 0.56 Ha  
 Luas Verifikasi : 0.56 Ha  
 Jumlah Bangunan : 27 Unit  
 Jumlah Penduduk : 95 Jiwa  
 Jumlah KK : 34 KK

ASPEK	KRITERIA	KONDISI AWAL (BASELINE)		
		NUMERIK	SAT.	PROSEN (%)
1. KONDISI BANGUNAN GEDUNG	a. Ketidakteraturan Bangunan	17.00	Unit	62.96%
	b. Kepadatan Bangunan	-	Ha	0.00%
	c. Ketidaksesuaian dengan Persy. Teknis Bangunan	11.00	Unit	40.74%
<b>Rata-rata Kondisi Bangunan Gedung</b>				<b>34.57%</b>
2. Kondisi Jalan Lingkungan	a. Cakupan Pelayanan Jalan Lingkungan	-	Meter	0.00%
	b. Kualitas Permukaan Jalan lingkungan	100.00	Meter	66.67%
<b>Rata-rata Kondisi Jalan Lingkungan</b>				<b>33.33%</b>
3. Kondisi Penyediaan Air Minum	a. Ketersediaan Akses Aman Air Minum	-	KK	0.00%
	b. Tidak terpenuhinya Kebutuhan Air Minum	-	KK	0.00%
	c. Kualitas Konstruksi Drainase	-	Ha	0.00%
<b>Rata-rata Kondisi Penyediaan Air Minum</b>				<b>0.00%</b>
4. Kondisi Drainase Lingkungan	a. Ketidakhampuan Mengalirkan Limpasan Air	-	Ha	0.00%
	b. Ketidaktersediaan Drainase	-	Meter	0.00%
	c. Kualitas Konstruksi Drainase	-	Meter	0.00%
<b>Rata-rata Kondisi Drainase Lingkungan</b>				<b>0.00%</b>
5. Kondisi Pengelolaan Air Limbah	a. Sistem Pengelolaan Air Limbah Tidak Sesuai Standar Teknis	-	KK	0.00%
	b. Prasarana dan Sarana Pengelolaan Air Limbah Tidak Sesuai dengan Persyaratan Teknis	-	KK	0.00%
<b>Rata-rata Kondisi Penyediaan Air Limbah</b>				<b>0.00%</b>
6. Kondisi Pengelolaan Persampahan	a. Prasarana dan Sarana Persampahan Tidak Sesuai dengan persyaratan Teknis	34.00	KK	100.00%
	b. Sistem Pengelolaan Persampahan yang tidak sesuai Standar Teknis	34.00	KK	100.00%
<b>Rata-rata Kondisi Pengelolaan Persampahan</b>				<b>100.00%</b>
7. Kondisi Proteksi Kebakaran	a. Ketidaktersediaan Prasarana Proteksi Kebakaran	27.00	Unit	100.00%
	b. Ketidaktersediaan Sarana Proteksi Kebakaran	27.00	Unit	100.00%
<b>Rata-rata Kondisi Proteksi Kebakaran</b>				<b>100.00%</b>
		TOTAL NILAI		27

BATAS AMBANG NILAI TINGKAT KERUMAHAN  
 60 - 80 : KUMUH BERAT  
 38 - 59 : KUMUH SEDANG  
 16 - 37 : KUMUH RINGAN  
 <16: DINYATAKAN TIDAK KUMUH



PERHITUNGAN TINGKAT KECUKUMAHAN AKHIR/PERHITUNGAN OUTCOME PENINGKATAN KUALITAS PERMUKIMAN KUMUH

Provinsi : KALIMANTAN TIMUR  
Kab/kota : BALIKPAPAN  
Kecamatan : BALIKPAPAN TENGAH  
Kawasan : KARANG REJO

RT051-00000

Luas SK	0.57	Ha
Luas Verifikasi	0.57	Ha
Jumlah Bangunan	35	Unit
Jumlah Penduduk	129	Jiwa
Jumlah KK	35	KK

ASPEK	KRITERIA	KONDISI AWAL (BASELINE)		
		NUMERIK	SAT.	PROSEN (%)
1. KONDISI BANGUNAN GEDUNG	a. Ketiakteraturan Bangunan	31.00	Unit	88.57%
	b. Kepadatan Bangunan	-	Ha	0.00%
	c. Ketidaksiesuaian dengan Persy Teknis Bangunan	-	Unit	0.00%
<b>Rata-rata Kondisi Bangunan Gedung</b>				
2. Kondisi Jalan Lingkungan	a. Cakupan Pelayanan Jalan Lingkungan	-	Meter	0.00%
	b. Kualitas Permukaan Jalan lingkungan	-	Meter	0.00%
<b>Rata-rata Kondisi Jalan Lingkungan</b>				
3. Kondisi Penyediaan Air Minum	a. Ketersediaan Akses Aman Air Minum	-	KK	0.00%
	b. Tidak terpenuhinya Kebutuhan Air Minum	-	KK	0.00%
<b>Rata-rata Kondisi Penyediaan Air Minum</b>				
4. Kondisi Drainase Lingkungan	a. Ketidakmampuan Mengalirkan Limpasan Air	-	Ha	0.00%
	b. Ketiaktersediaan Drainase	-	Meter	0.00%
	c. Kualitas Konstruksi Drainase	-	Meter	0.00%
<b>Rata-rata Kondisi Drainase Lingkungan</b>				
5. Kondisi Pengelolaan Air Limbah	a. Sistem Pengelolaan Air Limbah Tidak Sesuai Standar Teknis	-	KK	0.00%
	b. Prasarana dan Sarana Pengelolaan Air Limbah Tidak Sesuai dengan Persyaratan Teknis	-	KK	0.00%
<b>Rata-rata Kondisi Penyediaan Air Limbah</b>				
6. Kondisi Pengelolaan Persampahan	a. Prasarana dan Sarana Persampahan Tidak Sesuai dengan persyaratan Teknis	35.00	KK	100.00%
	b. Sistem Pengelolaan Persampahan yang tidak sesuai Standar Teknis	35.00	KK	100.00%
<b>Rata-rata Kondisi Pengelolaan Persampahan</b>				
7. Kondisi Proteksi Kebakaran	a. Ketiaktersediaan Prasarana Proteksi Kebakaran	-	Unit	0.00%
	b. Ketiaktersediaan Sarana Proteksi Kebakaran	35.00	Unit	100.00%
<b>Rata-rata Kondisi Proteksi Kebakaran</b>				
		TOTAL NILAI		20
		TINGKAT KECUKUMAHAN		KUMUH RINGAN
		RATA2 KECUKUMAHAN SEKTORAL		25.65%
		KONTRIBUSI PENANGANAN		0.00%

BATAS AMBANG NILAI TINGKAT KECUKUMAHAN

60 - 80 : KUMUH BERAT

36 - 59 : KUMUH SEDANG

16 - 37 KUMUH RINGAN

< 16. DINYATAKAN TIDAK KUMUH

RT052-00000

Luas SK	1.48	Ha
Luas Verifikasi	1.48	Ha
Jumlah Bangunan	58	Unit
Jumlah Penduduk	306	Jiwa
Jumlah KK	101	KK

ASPEK	KRITERIA	KONDISI AWAL (BASELINE)		
		NUMERIK	SATUAN	PROSEN (%)
1. KONDISI BANGUNAN GEDUNG	a. Ketiakteraturan Bangunan	37.00	Unit	63.79%
	b. Kepadatan Bangunan	-	Ha	0.00%
	c. Ketidaksiesuaian dengan Persy Teknis Bangunan	5.00	Unit	8.62%
<b>Rata-rata Kondisi Bangunan Gedung</b>				
2. Kondisi Jalan Lingkungan	a. Cakupan Pelayanan Jalan Lingkungan	150.00	Meter	27.27%
	b. Kualitas Permukaan Jalan lingkungan	40.00	Meter	7.27%
<b>Rata-rata Kondisi Jalan Lingkungan</b>				
3. Kondisi Penyediaan Air Minum	a. Ketersediaan Akses Aman Air Minum	-	KK	0.00%
	b. Tidak terpenuhinya Kebutuhan Air Minum	-	KK	0.00%
<b>Rata-rata Kondisi Penyediaan Air Minum</b>				
4. Kondisi Drainase Lingkungan	a. Ketidakmampuan Mengalirkan Limpasan Air	-	Ha	0.00%
	b. Ketiaktersediaan Drainase	-	Meter	0.00%
	c. Kualitas Konstruksi Drainase	40.00	Meter	11.11%
<b>Rata-rata Kondisi Drainase Lingkungan</b>				
5. Kondisi Pengelolaan Air Limbah	a. Sistem Pengelolaan Air Limbah Tidak Sesuai Standar Teknis	-	KK	0.00%
	b. Prasarana dan Sarana Pengelolaan Air Limbah Tidak Sesuai dengan Persyaratan Teknis	101.00	KK	100.00%
<b>Rata-rata Kondisi Penyediaan Air Limbah</b>				
6. Kondisi Pengelolaan Persampahan	a. Prasarana dan Sarana Persampahan Tidak Sesuai dengan persyaratan Teknis	101.00	KK	100.00%
	b. Sistem Pengelolaan Persampahan yang tidak sesuai Standar Teknis	101.00	KK	100.00%
<b>Rata-rata Kondisi Pengelolaan Persampahan</b>				
7. Kondisi Proteksi Kebakaran	a. Ketiaktersediaan Prasarana Proteksi Kebakaran	58.00	Unit	100.00%
	b. Ketiaktersediaan Sarana Proteksi Kebakaran	58.00	Unit	100.00%
<b>Rata-rata Kondisi Proteksi Kebakaran</b>				
		TOTAL NILAI		29
		TINGKAT KECUKUMAHAN		KUMUH RINGAN
		RATA2 KECUKUMAHAN SEKTORAL		40.70%
		KONTRIBUSI PENANGANAN		0.00%

RT054-00000

Luas SK	0.56	Ha
Luas Verifikasi	0.56	Ha
Jumlah Bangunan	66	Unit
Jumlah Penduduk	233	Jiwa
Jumlah KK	70	KK

ASPEK	KRITERIA	KONDISI AWAL (BASELINE)		
		NUMERIK	SAT.	PROSEN (%)
1. KONDISI BANGUNAN GEDUNG	a. Ketiakteraturan Bangunan	66.00	Unit	100.00%
	b. Kepadatan Bangunan	-	Ha	0.00%
	c. Ketidaksiesuaian dengan Persy Teknis Bangunan	-	Unit	0.00%
<b>Rata-rata Kondisi Bangunan Gedung</b>				
2. Kondisi Jalan Lingkungan	a. Cakupan Pelayanan Jalan Lingkungan	-	Meter	0.00%
	b. Kualitas Permukaan Jalan lingkungan	100.00	Meter	28.57%
<b>Rata-rata Kondisi Jalan Lingkungan</b>				
3. Kondisi Penyediaan Air Minum	a. Ketersediaan Akses Aman Air Minum	-	KK	0.00%
	b. Tidak terpenuhinya Kebutuhan Air Minum	-	KK	0.00%
<b>Rata-rata Kondisi Penyediaan Air Minum</b>				
4. Kondisi Drainase Lingkungan	a. Ketidakmampuan Mengalirkan Limpasan Air	-	Ha	0.00%
	b. Ketiaktersediaan Drainase	150.00	Meter	42.86%
	c. Kualitas Konstruksi Drainase	-	Meter	0.00%
<b>Rata-rata Kondisi Drainase Lingkungan</b>				
5. Kondisi Pengelolaan Air Limbah	a. Sistem Pengelolaan Air Limbah Tidak Sesuai Standar Teknis	-	KK	0.00%
	b. Prasarana dan Sarana Pengelolaan Air Limbah Tidak Sesuai dengan Persyaratan Teknis	-	KK	0.00%
<b>Rata-rata Kondisi Penyediaan Air Limbah</b>				
6. Kondisi Pengelolaan Persampahan	a. Prasarana dan Sarana Persampahan Tidak Sesuai dengan persyaratan Teknis	70.00	KK	100.00%
	b. Sistem Pengelolaan Persampahan yang tidak sesuai Standar Teknis	70.00	KK	100.00%
<b>Rata-rata Kondisi Pengelolaan Persampahan</b>				
7. Kondisi Proteksi Kebakaran	a. Ketiaktersediaan Prasarana Proteksi Kebakaran	66.00	Unit	100.00%
	b. Ketiaktersediaan Sarana Proteksi Kebakaran	66.00	Unit	100.00%
<b>Rata-rata Kondisi Proteksi Kebakaran</b>				
		TOTAL NILAI		27
		TINGKAT KECUKUMAHAN		KUMUH RINGAN
		RATA2 KECUKUMAHAN SEKTORAL		37.41%
		KONTRIBUSI PENANGANAN		0.00%

RT057-00000

Luas SK	1.49	Ha
Luas Verifikasi	1.49	Ha
Jumlah Bangunan	62	Unit
Jumlah Penduduk	310	Jiwa
Jumlah KK	87	KK

ASPEK	KRITERIA	KONDISI AWAL (BASELINE)		
		NUMERIK	SAT.	PROSEN (%)
1. KONDISI BANGUNAN GEDUNG	a. Ketiakteraturan Bangunan	13.00	Unit	20.97%
	b. Kepadatan Bangunan	-	Ha	0.00%
	c. Ketidaksiesuaian dengan Persy Teknis Bangunan	-	Unit	0.00%
<b>Rata-rata Kondisi Bangunan Gedung</b>				
2. Kondisi Jalan Lingkungan	a. Cakupan Pelayanan Jalan Lingkungan	-	Meter	0.00%
	b. Kualitas Permukaan Jalan lingkungan	20.00	Meter	3.63%
<b>Rata-rata Kondisi Jalan Lingkungan</b>				
3. Kondisi Penyediaan Air Minum	a. Ketersediaan Akses Aman Air Minum	-	KK	0.00%
	b. Tidak terpenuhinya Kebutuhan Air Minum	-	KK	0.00%
<b>Rata-rata Kondisi Penyediaan Air Minum</b>				
4. Kondisi Drainase Lingkungan	a. Ketidakmampuan Mengalirkan Limpasan Air	-	Ha	0.00%
	b. Ketiaktersediaan Drainase	30.00	Meter	5.44%
	c. Kualitas Konstruksi Drainase	30.00	Meter	5.44%
<b>Rata-rata Kondisi Drainase Lingkungan</b>				
5. Kondisi Pengelolaan Air Limbah	a. Sistem Pengelolaan Air Limbah Tidak Sesuai Standar Teknis	-	KK	0.00%
	b. Prasarana dan Sarana Pengelolaan Air Limbah Tidak Sesuai dengan Persyaratan Teknis	4.00	KK	4.60%
<b>Rata-rata Kondisi Penyediaan Air Limbah</b>				
6. Kondisi Pengelolaan Persampahan	a. Prasarana dan Sarana Persampahan Tidak Sesuai dengan persyaratan Teknis	87.00	KK	100.00%
	b. Sistem Pengelolaan Persampahan yang tidak sesuai Standar Teknis	87.00	KK	100.00%
<b>Rata-rata Kondisi Pengelolaan Persampahan</b>				
7. Kondisi Proteksi Kebakaran	a. Ketiaktersediaan Prasarana Proteksi Kebakaran	62.00	Unit	100.00%
	b. Ketiaktersediaan Sarana Proteksi Kebakaran	62.00	Unit	100.00%
<b>Rata-rata Kondisi Proteksi Kebakaran</b>				
		TOTAL NILAI		20
		TINGKAT KECUKUMAHAN		KUMUH RINGAN
		RATA2 KECUKUMAHAN SEKTORAL		28.57%
		KONTRIBUSI PENANGANAN		0.00%



PERHITUNGAN TINGKAT KEKUMUHAN AKHIR/PERHITUNGAN OUTCOME PENINGKATAN KUALITAS PERMUKAAN KUMUHAN

Provinsi : KALIMANTAN TIMUR  
 Kab/Kota : BALIKPAPAN  
 Kecamatan : BALIKPAPAN TENGAH  
 Kawasan : KARANG REJO

RT058-00000

Luas SK	1.30	Ha
Luas Verifikasi	1.30	Ha
Jumlah Bangunan	57	Unit
Jumlah Penduduk	231	Jiwa
Jumlah KK	57	KK

ASPEK	KRITERIA	KONDISI AWAL (BASELINE)		
		NUMERIK	SAT.	PROSEN (%)
1. KONDISI BANGUNAN GEDUNG	a. Ketidakteraturan Bangunan	57.00	Unit	100.00%
	b. Kepadatan Bangunan	-	Ha	0.00%
	c. Ketidaksesuaian dengan Persy Teknis Bangunan	25.00	Unit	43.86%
Rata-rata Kondisi Bangunan Gedung				47.95%
2. Kondisi Jalan Lingkungan	a. Cakupan Pelayanan Jalan Lingkungan	-	Meter	0.00%
	b. Kualitas Permukaan Jalan lingkungan	-	Meter	0.00%
Rata-rata Kondisi Jalan Lingkungan				0.00%
3. Kondisi Penyediaan Air Minum	a. Ketersediaan Akses Aman Air Minum	-	KK	0.00%
	b. Tidak terpenuhinya Kebutuhan Air Minum	-	KK	0.00%
Rata-rata Kondisi Penyediaan Air Minum				0.00%
4. Kondisi Drainase Lingkungan	a. Ketidaktampungan Mengalirkan Limpasan Air	-	Ha	0.00%
	b. Ketidaktersediaan Drainase	-	Meter	0.00%
	c. Kualitas Konstruksi Drainase	-	Meter	0.00%
Rata-rata Kondisi Drainase Lingkungan				0.00%
5. Kondisi Pengelolaan Air Limbah	a. Sistem Pengelolaan Air Limbah Tidak Sesuai Standar Teknis	-	KK	0.00%
	b. Prasarana dan Sarana Pengelolaan Air Limbah Tidak Sesuai dengan Persyaratan Teknis	-	KK	0.00%
Rata-rata Kondisi Penyediaan Air Limbah				0.00%
6. Kondisi Pengelolaan Persampahan	a. Prasarana dan Sarana Persampahan Tidak Sesuai dengan persyaratan Teknis	57.00	KK	100.00%
	b. Sistem Pengelolaan Persampahan yang tidak sesuai Standar Teknis	-	KK	0.00%
Rata-rata Kondisi Pengelolaan Persampahan				50.00%
7. Kondisi Proteksi Kebakaran	a. Ketidaktersediaan Prasarana Proteksi Kebakaran	57.00	Unit	100.00%
	b. Ketidaktersediaan Sarana Proteksi Kebakaran	57.00	Unit	100.00%
Rata-rata Kondisi Proteksi Kebakaran				100.00%

BATAS AMBANG NILAI TINGKAT KEKUMUHAN	21
60 - 80 : KUMUH BERAT	
38 - 59 : KUMUH SEDANG	
16 - 37 KUMUH RINGAN	
<16. DINYATAKAN TIDAK KUMUH	

RT062-00000

Luas SK	2.12	Ha
Luas Verifikasi	2.12	Ha
Jumlah Bangunan	20	Unit
Jumlah Penduduk	60	Jiwa
Jumlah KK	20	KK

ASPEK	KRITERIA	KONDISI AWAL (BASELINE)		
		NUMERIK	SATUAN	PROSEN (%)
1. KONDISI BANGUNAN GEDUNG	a. Ketidakteraturan Bangunan	10.00	Unit	50.00%
	b. Kepadatan Bangunan	-	Ha	0.00%
	c. Ketidaksesuaian dengan Persy Teknis Bangunan	-	Unit	0.00%
Rata-rata Kondisi Bangunan Gedung				16.67%
2. Kondisi Jalan Lingkungan	a. Cakupan Pelayanan Jalan Lingkungan	-	Meter	0.00%
	b. Kualitas Permukaan Jalan lingkungan	-	Meter	0.00%
Rata-rata Kondisi Jalan Lingkungan				0.00%
3. Kondisi Penyediaan Air Minum	a. Ketersediaan Akses Aman Air Minum	-	KK	0.00%
	b. Tidak terpenuhinya Kebutuhan Air Minum	-	KK	0.00%
Rata-rata Kondisi Penyediaan Air Minum				0.00%
4. Kondisi Drainase Lingkungan	a. Ketidaktampungan Mengalirkan Limpasan Air	-	Ha	0.00%
	b. Ketidaktersediaan Drainase	-	Meter	0.00%
	c. Kualitas Konstruksi Drainase	-	Meter	0.00%
Rata-rata Kondisi Drainase Lingkungan				0.00%
5. Kondisi Pengelolaan Air Limbah	a. Sistem Pengelolaan Air Limbah Tidak Sesuai Standar Teknis	-	KK	0.00%
	b. Prasarana dan Sarana Pengelolaan Air Limbah Tidak Sesuai dengan Persyaratan Teknis	-	KK	0.00%
Rata-rata Kondisi Penyediaan Air Limbah				0.00%
6. Kondisi Pengelolaan Persampahan	a. Prasarana dan Sarana Persampahan Tidak Sesuai dengan persyaratan Teknis	20.00	KK	100.00%
	b. Sistem Pengelolaan Persampahan yang tidak sesuai Standar Teknis	19.00	KK	95.00%
Rata-rata Kondisi Pengelolaan Persampahan				97.50%
7. Kondisi Proteksi Kebakaran	a. Ketidaktersediaan Prasarana Proteksi Kebakaran	-	Unit	0.00%
	b. Ketidaktersediaan Sarana Proteksi Kebakaran	20.00	Unit	100.00%
Rata-rata Kondisi Proteksi Kebakaran				50.00%

RT076-00000

Luas SK	2.56	Ha
Luas Verifikasi	2.56	Ha
Jumlah Bangunan	85	Unit
Jumlah Penduduk	364	Jiwa
Jumlah KK	95	KK

ASPEK	KRITERIA	KONDISI AWAL (BASELINE)		
		NUMERIK	SAT.	PROSEN (%)
1. KONDISI BANGUNAN GEDUNG	a. Ketidakteraturan Bangunan	-	Unit	0.00%
	b. Kepadatan Bangunan	-	Ha	0.00%
	c. Ketidaksesuaian dengan Persy Teknis Bangunan	85.00	Unit	100.00%
Rata-rata Kondisi Bangunan Gedung				33.33%
2. Kondisi Jalan Lingkungan	a. Cakupan Pelayanan Jalan Lingkungan	-	Meter	0.00%
	b. Kualitas Permukaan Jalan lingkungan	850.00	Meter	56.67%
Rata-rata Kondisi Jalan Lingkungan				28.33%
3. Kondisi Penyediaan Air Minum	a. Ketersediaan Akses Aman Air Minum	-	KK	0.00%
	b. Tidak terpenuhinya Kebutuhan Air Minum	-	KK	0.00%
Rata-rata Kondisi Penyediaan Air Minum				0.00%
4. Kondisi Drainase Lingkungan	a. Ketidaktampungan Mengalirkan Limpasan Air	-	Ha	0.00%
	b. Ketidaktersediaan Drainase	400.00	Meter	50.00%
	c. Kualitas Konstruksi Drainase	50.00	Meter	6.25%
Rata-rata Kondisi Drainase Lingkungan				16.67%
5. Kondisi Pengelolaan Air Limbah	a. Sistem Pengelolaan Air Limbah Tidak Sesuai Standar Teknis	-	KK	0.00%
	b. Prasarana dan Sarana Pengelolaan Air Limbah Tidak Sesuai dengan Persyaratan Teknis	-	KK	0.00%
Rata-rata Kondisi Penyediaan Air Limbah				0.00%
6. Kondisi Pengelolaan Persampahan	a. Prasarana dan Sarana Persampahan Tidak Sesuai dengan persyaratan Teknis	95.00	KK	100.00%
	b. Sistem Pengelolaan Persampahan yang tidak sesuai Standar Teknis	95.00	KK	100.00%
Rata-rata Kondisi Pengelolaan Persampahan				100.00%
7. Kondisi Proteksi Kebakaran	a. Ketidaktersediaan Prasarana Proteksi Kebakaran	85.00	Unit	100.00%
	b. Ketidaktersediaan Sarana Proteksi Kebakaran	-	Unit	0.00%
Rata-rata Kondisi Proteksi Kebakaran				50.00%

RT086-00000

Luas SK	1.25	Ha
Luas Verifikasi	1.25	Ha
Jumlah Bangunan	33	Unit
Jumlah Penduduk	172	Jiwa
Jumlah KK	51	KK

ASPEK	KRITERIA	KONDISI AWAL (BASELINE)		
		NUMERIK	SAT.	PROSEN (%)
1. KONDISI BANGUNAN GEDUNG	a. Ketidakteraturan Bangunan	-	Unit	0.00%
	b. Kepadatan Bangunan	-	Ha	0.00%
	c. Ketidaksesuaian dengan Persy Teknis Bangunan	6.00	Unit	18.18%
Rata-rata Kondisi Bangunan Gedung				0.00%
2. Kondisi Jalan Lingkungan	a. Cakupan Pelayanan Jalan Lingkungan	-	Meter	0.00%
	b. Kualitas Permukaan Jalan lingkungan	5.00	Meter	1.08%
Rata-rata Kondisi Jalan Lingkungan				0.00%
3. Kondisi Penyediaan Air Minum	a. Ketersediaan Akses Aman Air Minum	-	KK	0.00%
	b. Tidak terpenuhinya Kebutuhan Air Minum	12.00	KK	23.53%
Rata-rata Kondisi Penyediaan Air Minum				0.00%
4. Kondisi Drainase Lingkungan	a. Ketidaktampungan Mengalirkan Limpasan Air	-	Ha	0.00%
	b. Ketidaktersediaan Drainase	-	Meter	0.00%
	c. Kualitas Konstruksi Drainase	230.00	Meter	35.38%
Rata-rata Kondisi Drainase Lingkungan				11.79%
5. Kondisi Pengelolaan Air Limbah	a. Sistem Pengelolaan Air Limbah Tidak Sesuai Standar Teknis	-	KK	0.00%
	b. Prasarana dan Sarana Pengelolaan Air Limbah Tidak Sesuai dengan Persyaratan Teknis	-	KK	0.00%
Rata-rata Kondisi Penyediaan Air Limbah				0.00%
6. Kondisi Pengelolaan Persampahan	a. Prasarana dan Sarana Persampahan Tidak Sesuai dengan persyaratan Teknis	51.00	KK	100.00%
	b. Sistem Pengelolaan Persampahan yang tidak sesuai Standar Teknis	51.00	KK	100.00%
Rata-rata Kondisi Pengelolaan Persampahan				100.00%
7. Kondisi Proteksi Kebakaran	a. Ketidaktersediaan Prasarana Proteksi Kebakaran	-	Unit	0.00%
	b. Ketidaktersediaan Sarana Proteksi Kebakaran	33.00	Unit	100.00%
Rata-rata Kondisi Proteksi Kebakaran				50.00%

TOTAL NILAI	16
TINGKAT KEKUMUHAN	KURUH RINGAN
RATA2 KEKUMUHAN SEKTORAL	23.11%
KONTRIBUSI PENANGANAN	0.00%

TOTAL NILAI	24
TINGKAT KEKUMUHAN	KUMUH RINGAN
RATA2 KEKUMUHAN SEKTORAL	32.62%
KONTRIBUSI PENANGANAN	0.00%

TOTAL NILAI	16
TINGKAT KEKUMUHAN	KUMUH RINGAN
RATA2 KEKUMUHAN SEKTORAL	23.45%
KONTRIBUSI PENANGANAN	0.00%

TOTAL NILAI	21
TINGKAT KEKUMUHAN	KUMUH RINGAN
RATA2 KEKUMUHAN SEKTORAL	28.28%
KONTRIBUSI PENANGANAN	0.00%



PERHITUNGAN TINGKAT KEKUMUHAN AKHIR/PERHITUNGAN OUTCOME PENINGKATAN

KUALITAS PERKUMIHAN KUMUH

Provinsi : KALIMANTAN TIMUR  
 Kab/Kota : BALIKPAPAN  
 Kecamatan : BALIKPAPAN TENGAH  
 Kawasan : GUNUNG SARI ULU

Luas SK	56.93	Ha
Luas Verifikasi	56.93	Ha
Jumlah Bangunan	1,243	Unit
Jumlah Penduduk	5,808	Jiwa
Jumlah Bangunan	1,719	KK

Luas SK	1.73	Ha
Luas Verifikasi	1.73	Ha
Jumlah Bangunan	50	Unit
Jumlah Penduduk	160	Jiwa
Jumlah KK	63	KK

RT011-00000

ASPEK	KRITERIA	KONDISI AWAL (BASELINE)		
		NUMERIK	SATUAN	PROSEN (%)
1. KONDISI BANGUNAN GEDUNG	a. Ketidakteraturan Bangunan	177.00	Unit	14.24%
	b. Kepadatan Bangunan	-	Ha	0.00%
	c. Ketidaksesuaian dengan Persy Teknis Bangunan	107.00	Unit	8.61%
Rata-rata Kondisi Bangunan Gedung				0.00%
2. Kondisi Jalan Lingkungan	a. Cakupan Pelebaran Jalan Lingkungan	150.00	Meter	1.35%
	b. Kualitas Permukaan Jalan lingkungan	3,682.00	Meter	33.02%
Rata-rata Kondisi Jalan Lingkungan				16.51%
3. Kondisi Penyediaan Air Minum	a. Ketersediaan Akses Aman Air Minum	10.00	KK	0.58%
	b. Tidak terpenuhinya Kebutuhan Air Minum	197.00	KK	11.46%
Rata-rata Kondisi Penyediaan Air Minum				0.00%
4. Kondisi Drainase Lingkungan	a. Ketidakmampuan Mengalirkan Limpasan Air	1.93	Ha	3.39%
	b. Ketidakterselesaian Drainase	810.00	Meter	7.84%
	c. Kualitas Konstruksi Drainase	3,800.00	Meter	36.80%
Rata-rata Kondisi Drainase Lingkungan				12.27%
5. Kondisi Pengelolaan Air Limbah	a. Sistem Pengelolaan Air Limbah Tidak Sesuai Standar Teknis	-	KK	0.00%
	b. Prasarana dan Sarana Pengelolaan Air Limbah Tidak Sesuai dengan Persyaratan Teknis	20.00	KK	1.16%
Rata-rata Kondisi Penyediaan Air Limbah				0.00%
6. Kondisi Pengelolaan Persampahan	a. Prasarana dan Sarana Persampahan Tidak Sesuai dengan persyaratan Teknis	1,499.00	KK	87.20%
	b. Sistem Pengelolaan Persampahan yang tidak sesuai Standar Teknis	868.00	KK	50.49%
Rata-rata Kondisi Penyediaan Pengelolaan Persampahan				68.85%
7. Kondisi Proteksi Kebakaran	a. Ketidakterselesaian Prasarana Proteksi Kebakaran	695.00	Unit	55.91%
	b. Ketidakterselesaian Sarana Proteksi Kebakaran	1,067.00	Unit	85.84%
Rata-rata Kondisi Proteksi Kebakaran				70.88%
TOTAL NILAI				16
TINGKAT KEKUMUHAN				KUMUH RINGAN
RATA-RATA KEKUMUHAN SEKTORAL				24.07%
KONTRIBUSI PENANGANAN				0.00%

BAYAS AMBANG TINGKAT KEKUMUHAN

60 - 80 KUMUH SEDANG
38 - 59 KUMUH RINGAN
16 - 37 KUMUH RINGAN
<16 DINYATAKAN TIDAK KUMUH

Luas SK	1.87	Ha
Luas Verifikasi	1.87	Ha
Jumlah Bangunan	72	Unit
Jumlah Penduduk	262	Jiwa
Jumlah KK	90	KK

RT012-00000

ASPEK	KRITERIA	KONDISI AWAL (BASELINE)		
		NUMERIK	SAT.	PROSEN (%)
1. KONDISI BANGUNAN GEDUNG	a. Ketidakteraturan Bangunan	22.00	Unit	30.56%
	b. Kepadatan Bangunan	-	Ha	0.00%
	c. Ketidaksesuaian dengan Persy Teknis Bangunan	-	Unit	0.00%
Rata-rata Kondisi Bangunan Gedung				10.19%
2. Kondisi Jalan Lingkungan	a. Cakupan Pelebaran Jalan Lingkungan	-	Meter	0.00%
	b. Kualitas Permukaan Jalan lingkungan	340.00	Meter	28.10%
Rata-rata Kondisi Jalan Lingkungan				14.05%
3. Kondisi Penyediaan Air Minum	a. Ketersediaan Akses Aman Air Minum	-	KK	0.00%
	b. Tidak terpenuhinya Kebutuhan Air Minum	25.00	KK	27.78%
Rata-rata Kondisi Penyediaan Air Minum				13.89%
4. Kondisi Drainase Lingkungan	a. Ketidakmampuan Mengalirkan Limpasan Air	0.00	Ha	0.05%
	b. Ketidakterselesaian Drainase	-	Meter	0.00%
	c. Kualitas Konstruksi Drainase	496.00	Meter	55.73%
Rata-rata Kondisi Drainase Lingkungan				18.58%
5. Kondisi Pengelolaan Air Limbah	a. Sistem Pengelolaan Air Limbah Tidak Sesuai Standar Teknis	-	KK	0.00%
	b. Prasarana dan Sarana Pengelolaan Air Limbah Tidak Sesuai dengan Persyaratan Teknis	-	KK	0.00%
Rata-rata Kondisi Penyediaan Air Limbah				0.00%
6. Kondisi Pengelolaan Persampahan	a. Prasarana dan Sarana Persampahan Tidak Sesuai dengan persyaratan Teknis	90.00	KK	100.00%
	b. Sistem Pengelolaan Persampahan yang tidak sesuai Standar Teknis	3.00	KK	3.33%
Rata-rata Kondisi Penyediaan Pengelolaan Persampahan				50.00%
7. Kondisi Proteksi Kebakaran	a. Ketidakterselesaian Prasarana Proteksi Kebakaran	-	Unit	0.00%
	b. Ketidakterselesaian Sarana Proteksi Kebakaran	72.00	Unit	100.00%
Rata-rata Kondisi Proteksi Kebakaran				50.00%
TOTAL NILAI				16
TINGKAT KEKUMUHAN				KUMUH RINGAN
RATA-RATA KEKUMUHAN SEKTORAL				22.39%
KONTRIBUSI PENANGANAN				0.00%

Luas SK	3.10	Ha
Luas Verifikasi	3.10	Ha
Jumlah Bangunan	60	Unit
Jumlah Penduduk	288	Jiwa
Jumlah KK	129	KK

RT013-00000

ASPEK	KRITERIA	KONDISI AWAL (BASELINE)		
		NUMERIK	SAT.	PROSEN (%)
1. KONDISI BANGUNAN GEDUNG	a. Ketidakteraturan Bangunan	-	Unit	0.00%
	b. Kepadatan Bangunan	-	Ha	0.00%
	c. Ketidaksesuaian dengan Persy Teknis Bangunan	-	Unit	0.00%
Rata-rata Kondisi Bangunan Gedung				0.00%
2. Kondisi Jalan Lingkungan	a. Cakupan Pelebaran Jalan Lingkungan	-	Meter	0.00%
	b. Kualitas Permukaan Jalan lingkungan	20.00	Meter	5.03%
Rata-rata Kondisi Jalan Lingkungan				0.00%
3. Kondisi Penyediaan Air Minum	a. Ketersediaan Akses Aman Air Minum	-	KK	0.00%
	b. Tidak terpenuhinya Kebutuhan Air Minum	-	KK	0.00%
Rata-rata Kondisi Penyediaan Air Minum				0.00%
4. Kondisi Drainase Lingkungan	a. Ketidakmampuan Mengalirkan Limpasan Air	-	Ha	0.00%
	b. Ketidakterselesaian Drainase	-	Meter	0.00%
	c. Kualitas Konstruksi Drainase	15.00	Meter	3.77%
Rata-rata Kondisi Drainase Lingkungan				0.00%
5. Kondisi Pengelolaan Air Limbah	a. Sistem Pengelolaan Air Limbah Tidak Sesuai Standar Teknis	-	KK	0.00%
	b. Prasarana dan Sarana Pengelolaan Air Limbah Tidak Sesuai dengan Persyaratan Teknis	-	KK	0.00%
Rata-rata Kondisi Penyediaan Air Limbah				0.00%
6. Kondisi Pengelolaan Persampahan	a. Prasarana dan Sarana Persampahan Tidak Sesuai dengan persyaratan Teknis	129.00	KK	100.00%
	b. Sistem Pengelolaan Persampahan yang tidak sesuai Standar Teknis	129.00	KK	100.00%
Rata-rata Kondisi Penyediaan Pengelolaan Persampahan				100.00%
7. Kondisi Proteksi Kebakaran	a. Ketidakterselesaian Prasarana Proteksi Kebakaran	60.00	Unit	100.00%
	b. Ketidakterselesaian Sarana Proteksi Kebakaran	60.00	Unit	100.00%
Rata-rata Kondisi Proteksi Kebakaran				100.00%
TOTAL NILAI				20
TINGKAT KEKUMUHAN				KUMUH RINGAN
RATA-RATA KEKUMUHAN SEKTORAL				28.57%
KONTRIBUSI PENANGANAN				0.00%



PERHITUNGAN TINGKAT KECUKUMAHAN AKHIR/PERHITUNGAN OUTCOME PENINGKATAN KUALITAS PERMUKIMAN KUMUH

Provinsi : KALIMANTAN TIMUR  
Kab/Kota : BALIKPAPAN  
Kecamatan : BALIKPAPAN TENGAH  
Kawasan : GUNUNG SARI ULU

RT014-00000

Luas SK 2.62 Ha  
Luas Verifikasi 2.62 Ha  
Jumlah Bangunan 65 Unit  
Jumlah Penduduk 250 Jiwa  
Jumlah KK 107 KK

ASPEK	KRITERIA	KONDISI AWAL (BASELINE)		
		NUMERIK	SAT.	PROSEN (%)
1. KONDISI BANGUNAN GEDUNG	a. Ketidakteraturan Bangunan	-	Unit	0.00%
	b. Kepadatan Bangunan	-	Ha	0.00%
	c. Ketidaksesuaian dengan Persy Teknis Bangunan	-	Unit	0.00%
Rata-rata Kondisi Bangunan Gedung				0.00%
2. Kondisi Jalan Lingkungan	a. Cakupan Pelayanan Jalan Lingkungan	-	Meter	0.00%
	b. Kualitas Permukaan Jalan lingkungan	8.00	Meter	1.43%
Rata-rata Kondisi Jalan Lingkungan				0.00%
3. Kondisi Penyediaan Air Minum	a. Ketersediaan Akses Aman Air Minum	-	KK	0.00%
	b. Tidak terpenuhinya Kebutuhan Air Minum	2.00	KK	1.87%
Rata-rata Kondisi Penyediaan Air Minum				0.00%
4. Kondisi Drainase Lingkungan	a. Ketidakmampuan Mengalirkan Limpasan Air	-	Ha	0.00%
	b. Ketidakteresediaan Drainase	205.00	Meter	36.74%
	c. Kualitas Konstruksi Drainase	-	Meter	0.00%
Rata-rata Kondisi Drainase Lingkungan				12.25%
5. Kondisi Pengelolaan Air Limbah	a. Sistem Pengelolaan Air Limbah Tidak Sesuai Standar Teknis	-	KK	0.00%
	b. Prasarana dan Sarana Pengelolaan Air Limbah Tidak Sesuai dengan Persyaratan Teknis	1.00	KK	0.93%
Rata-rata Kondisi Pengelolaan Air Limbah				0.00%
6. Kondisi Pengelolaan Persampahan	a. Prasarana dan Sarana Persampahan Tidak Sesuai dengan persyaratan Teknis	-	KK	0.00%
	b. Sistem Pengelolaan Persampahan yang tidak sesuai Standar Teknis	107.00	KK	100.00%
Rata-rata Kondisi Pengelolaan Persampahan				50.00%
7. Kondisi Proteksi Kebakaran	a. Ketidakteresediaan Prasarana Proteksi Kebakaran	65.00	Unit	100.00%
	b. Ketidakteresediaan Sarana Proteksi Kebakaran	65.00	Unit	100.00%
Rata-rata Kondisi Proteksi Kebakaran				100.00%

BATAS AMBANG NILAI TINGKAT KECUKUMAHAN  
60 - 80 : SUDUT LEBAT  
38 - 59 : KUMUH SEDANG  
16 - 37 KUMUH RINGAN  
< 16, DINYATAKAN TIDAK KUMUH

RT015-00000

Luas SK 4.58 Ha  
Luas Verifikasi 4.58 Ha  
Jumlah Bangunan 46 Unit  
Jumlah Penduduk 160 Jiwa  
Jumlah KK 60 KK

ASPEK	KRITERIA	KONDISI AWAL (BASELINE)		
		NUMERIK	SATUAN	PROSEN (%)
1. KONDISI BANGUNAN GEDUNG	a. Ketidakteraturan Bangunan	11.00	Unit	23.91%
	b. Kepadatan Bangunan	-	Ha	0.00%
	c. Ketidaksesuaian dengan Persy Teknis Bangunan	3.00	Unit	6.52%
Rata-rata Kondisi Bangunan Gedung				0.00%
2. Kondisi Jalan Lingkungan	a. Cakupan Pelayanan Jalan Lingkungan	-	Meter	0.00%
	b. Kualitas Permukaan Jalan lingkungan	50.00	Meter	26.32%
Rata-rata Kondisi Jalan Lingkungan				13.16%
3. Kondisi Penyediaan Air Minum	a. Ketersediaan Akses Aman Air Minum	-	KK	0.00%
	b. Tidak terpenuhinya Kebutuhan Air Minum	4.00	KK	6.67%
Rata-rata Kondisi Penyediaan Air Minum				0.00%
4. Kondisi Drainase Lingkungan	a. Ketidakmampuan Mengalirkan Limpasan Air	-	Ha	0.00%
	b. Ketidakteresediaan Drainase	205.00	Meter	0.00%
	c. Kualitas Konstruksi Drainase	-	Meter	0.00%
Rata-rata Kondisi Drainase Lingkungan				0.00%
5. Kondisi Pengelolaan Air Limbah	a. Sistem Pengelolaan Air Limbah Tidak Sesuai Standar Teknis	-	KK	0.00%
	b. Prasarana dan Sarana Pengelolaan Air Limbah Tidak Sesuai dengan Persyaratan Teknis	-	KK	0.00%
Rata-rata Kondisi Pengelolaan Air Limbah				0.00%
6. Kondisi Pengelolaan Persampahan	a. Prasarana dan Sarana Persampahan Tidak Sesuai dengan persyaratan Teknis	60.00	KK	100.00%
	b. Sistem Pengelolaan Persampahan yang tidak sesuai Standar Teknis	60.00	KK	100.00%
Rata-rata Kondisi Pengelolaan Persampahan				100.00%
7. Kondisi Proteksi Kebakaran	a. Ketidakteresediaan Prasarana Proteksi Kebakaran	-	Unit	0.00%
	b. Ketidakteresediaan Sarana Proteksi Kebakaran	46.00	Unit	100.00%
Rata-rata Kondisi Proteksi Kebakaran				50.00%

RT016-00000

Luas SK 3.15 Ha  
Luas Verifikasi 3.15 Ha  
Jumlah Bangunan 59 Unit  
Jumlah Penduduk 480 Jiwa  
Jumlah KK 89 KK

ASPEK	KRITERIA	KONDISI AWAL (BASELINE)		
		NUMERIK	SAT.	PROSEN (%)
1. KONDISI BANGUNAN GEDUNG	a. Ketidakteraturan Bangunan	39.00	Unit	66.10%
	b. Kepadatan Bangunan	-	Ha	0.00%
	c. Ketidaksesuaian dengan Persy Teknis Bangunan	3.00	Unit	5.08%
Rata-rata Kondisi Bangunan Gedung				22.03%
2. Kondisi Jalan Lingkungan	a. Cakupan Pelayanan Jalan Lingkungan	50.00	Meter	10.00%
	b. Kualitas Permukaan Jalan lingkungan	300.00	Meter	60.00%
Rata-rata Kondisi Jalan Lingkungan				30.00%
3. Kondisi Penyediaan Air Minum	a. Ketersediaan Akses Aman Air Minum	-	KK	0.00%
	b. Tidak terpenuhinya Kebutuhan Air Minum	11.00	KK	12.36%
Rata-rata Kondisi Penyediaan Air Minum				0.00%
4. Kondisi Drainase Lingkungan	a. Ketidakmampuan Mengalirkan Limpasan Air	-	Ha	0.00%
	b. Ketidakteresediaan Drainase	200.00	Meter	25.00%
	c. Kualitas Konstruksi Drainase	-	Meter	0.00%
Rata-rata Kondisi Drainase Lingkungan				8.33%
5. Kondisi Pengelolaan Air Limbah	a. Sistem Pengelolaan Air Limbah Tidak Sesuai Standar Teknis	-	KK	0.00%
	b. Prasarana dan Sarana Pengelolaan Air Limbah Tidak Sesuai dengan Persyaratan Teknis	-	KK	0.00%
Rata-rata Kondisi Pengelolaan Air Limbah				0.00%
6. Kondisi Pengelolaan Persampahan	a. Prasarana dan Sarana Persampahan Tidak Sesuai dengan persyaratan Teknis	89.00	KK	100.00%
	b. Sistem Pengelolaan Persampahan yang tidak sesuai Standar Teknis	-	KK	0.00%
Rata-rata Kondisi Pengelolaan Persampahan				50.00%
7. Kondisi Proteksi Kebakaran	a. Ketidakteresediaan Prasarana Proteksi Kebakaran	-	Unit	0.00%
	b. Ketidakteresediaan Sarana Proteksi Kebakaran	59.00	Unit	100.00%
Rata-rata Kondisi Proteksi Kebakaran				50.00%

RT017-00000

Luas SK 2.24 Ha  
Luas Verifikasi 2.24 Ha  
Jumlah Bangunan 76 Unit  
Jumlah Penduduk 437 Jiwa  
Jumlah KK 111 KK

ASPEK	KRITERIA	KONDISI AWAL (BASELINE)		
		NUMERIK	SAT.	PROSEN (%)
1. KONDISI BANGUNAN GEDUNG	a. Ketidakteraturan Bangunan	29.00	Unit	38.16%
	b. Kepadatan Bangunan	-	Ha	0.00%
	c. Ketidaksesuaian dengan Persy Teknis Bangunan	6.00	Unit	7.89%
Rata-rata Kondisi Bangunan Gedung				12.72%
2. Kondisi Jalan Lingkungan	a. Cakupan Pelayanan Jalan Lingkungan	90.00	Meter	13.64%
	b. Kualitas Permukaan Jalan lingkungan	110.00	Meter	16.67%
Rata-rata Kondisi Jalan Lingkungan				0.00%
3. Kondisi Penyediaan Air Minum	a. Ketersediaan Akses Aman Air Minum	10.00	KK	9.01%
	b. Tidak terpenuhinya Kebutuhan Air Minum	15.00	KK	13.51%
Rata-rata Kondisi Penyediaan Air Minum				0.00%
4. Kondisi Drainase Lingkungan	a. Ketidakmampuan Mengalirkan Limpasan Air	-	Ha	0.00%
	b. Ketidakteresediaan Drainase	-	Meter	0.00%
	c. Kualitas Konstruksi Drainase	-	Meter	0.00%
Rata-rata Kondisi Drainase Lingkungan				0.00%
5. Kondisi Pengelolaan Air Limbah	a. Sistem Pengelolaan Air Limbah Tidak Sesuai Standar Teknis	-	KK	0.00%
	b. Prasarana dan Sarana Pengelolaan Air Limbah Tidak Sesuai dengan Persyaratan Teknis	-	KK	0.00%
Rata-rata Kondisi Pengelolaan Air Limbah				0.00%
6. Kondisi Pengelolaan Persampahan	a. Prasarana dan Sarana Persampahan Tidak Sesuai dengan persyaratan Teknis	111.00	KK	100.00%
	b. Sistem Pengelolaan Persampahan yang tidak sesuai Standar Teknis	111.00	KK	100.00%
Rata-rata Kondisi Pengelolaan Persampahan				100.00%
7. Kondisi Proteksi Kebakaran	a. Ketidakteresediaan Prasarana Proteksi Kebakaran	-	Unit	0.00%
	b. Ketidakteresediaan Sarana Proteksi Kebakaran	76.00	Unit	100.00%
Rata-rata Kondisi Proteksi Kebakaran				50.00%

TOTAL NILAI	16
TINGKAT KECUKUMAHAN	KUMUH RINGAN
RATA-RATA KECUKUMAHAN SEKTORAL	23.31%
KONTRIBUSI PENANGANAN	0.00%

TOTAL NILAI	17
TINGKAT KECUKUMAHAN	KUMUH RINGAN
RATA-RATA KECUKUMAHAN SEKTORAL	22.91%
KONTRIBUSI PENANGANAN	0.00%

TOTAL NILAI	16
TINGKAT KECUKUMAHAN	KUMUH RINGAN
RATA-RATA KECUKUMAHAN SEKTORAL	23.31%
KONTRIBUSI PENANGANAN	0.00%

TOTAL NILAI	16
TINGKAT KECUKUMAHAN	KUMUH RINGAN
RATA-RATA KECUKUMAHAN SEKTORAL	23.18%
KONTRIBUSI PENANGANAN	0.00%



PERHITUNGAN TINGKAT KECUKUMAHAN AKHIR/PERHITUNGAN OUTCOME PENINGKATAN KUALITAS PERMUKIMAN KUMUH

Provinsi : KALIMANTAN TIMUR  
 Kab/Kota : BALIKPAPAN  
 Kecamatan : BALIKPAPAN TENGAH  
 Kawasan : GUNUNG SARI ULU

RT018-00000

Luas SK	5,72	Ha
Luas Verifikasi	5,72	Ha
Jumlah Bangunan	72	Unit
Jumlah Penduduk	372	Jiwa
Jumlah KK	99	KK

ASPEK	KRITERIA	KONDISI AWAL (BASELINE)		
		NUMERIK	SAT.	PROSEN (%)
1. KONDISI BANGUNAN GEDUNG	a. Ketidakteraturan Bangunan	-	Unit	0.00%
	b. Kepadatan Bangunan	-	Ha	0.00%
	c. Ketidaksesuaian dengan Persy Teknis Bangunan	17.00	Unit	23.61%
Rata-rata Kondisi Bangunan Gedung				0.00%
2. Kondisi Jalan Lingkungan	a. Cakupan Pelayanan Jalan Lingkungan	-	Meter	0.00%
	b. Kualitas Permukaan Jalan lingkungan	314.00	Meter	27.64%
Rata-rata Kondisi Jalan Lingkungan				13.82%
3. Kondisi Penyediaan Air Minum	a. Ketersediaan Akses Aman Air Minum	-	KK	0.00%
	b. Tidak terpenuhinya Kebutuhan Air Minum	-	KK	0.00%
Rata-rata Kondisi Penyediaan Air Minum				0.00%
4. Kondisi Drainase Lingkungan	a. Ketidaktampungan Mengalirkan Limpasan Air	-	Ha	0.00%
	b. Ketidaktersediaan Drainase	-	Meter	0.00%
	c. Kualitas Konstruksi Drainase	-	Meter	0.00%
Rata-rata Kondisi Drainase Lingkungan				0.00%
5. Kondisi Pengelolaan Air Limbah	a. Sistem Pengelolaan Air Limbah Tidak Sesuai Standar Teknis	-	KK	0.00%
	b. Prasarana dan Sarana Pengelolaan Air Limbah Tidak Sesuai dengan Persyaratan Teknis	-	KK	0.00%
Rata-rata Kondisi Penyediaan Air Limbah				0.00%
6. Kondisi Pengelolaan Persampahan	a. Prasarana dan Sarana Persampahan Tidak Sesuai dengan persyaratan Teknis	99.00	KK	100.00%
	b. Sistem Pengelolaan Persampahan yang tidak sesuai Standar Teknis	99.00	KK	100.00%
				100.00%
Rata-rata Kondisi Penyediaan Air Limbah				100.00%
7. Kondisi Proteksi Kebakaran	a. Ketidaktersediaan Prasarana Proteksi Kebakaran	-	Unit	0.00%
	b. Ketidaktersediaan Sarana Proteksi Kebakaran	72.00	Unit	100.00%
Rata-rata Kondisi Proteksi Kebakaran				50.00%

BATAS AMBANG NILAI TINGKAT KECUKUMAHAN  
 60 - 80 : SUDUTUDUKAT  
 38 - 59 : KUMUH SEDANG  
 16 - 37 KUMUH RINGAN  
 <16, DINYATAKAN TIDAK KUMUH

RT019-00000

Luas SK	1,83	Ha
Luas Verifikasi	1,83	Ha
Jumlah Bangunan	60	Unit
Jumlah Penduduk	292	Jiwa
Jumlah KK	84	KK

ASPEK	KRITERIA	KONDISI AWAL (BASELINE)		
		NUMERIK	SATUAN	PROSEN (%)
1. KONDISI BANGUNAN GEDUNG	a. Ketidakteraturan Bangunan	-	Unit	0.00%
	b. Kepadatan Bangunan	-	Ha	0.00%
	c. Ketidaksesuaian dengan Persy Teknis Bangunan	1.00	Unit	1.67%
Rata-rata Kondisi Bangunan Gedung				0.00%
2. Kondisi Jalan Lingkungan	a. Cakupan Pelayanan Jalan Lingkungan	-	Meter	0.00%
	b. Kualitas Permukaan Jalan lingkungan	190.00	Meter	76.00%
Rata-rata Kondisi Jalan Lingkungan				38.00%
3. Kondisi Penyediaan Air Minum	a. Ketersediaan Akses Aman Air Minum	-	KK	0.00%
	b. Tidak terpenuhinya Kebutuhan Air Minum	-	KK	0.00%
Rata-rata Kondisi Penyediaan Air Minum				0.00%
4. Kondisi Drainase Lingkungan	a. Ketidaktampungan Mengalirkan Limpasan Air	1.00	Ha	54.74%
	b. Ketidaktersediaan Drainase	-	Meter	0.00%
	c. Kualitas Konstruksi Drainase	-	Meter	0.00%
Rata-rata Kondisi Drainase Lingkungan				18.25%
5. Kondisi Pengelolaan Air Limbah	a. Sistem Pengelolaan Air Limbah Tidak Sesuai Standar Teknis	-	KK	0.00%
	b. Prasarana dan Sarana Pengelolaan Air Limbah Tidak Sesuai dengan Persyaratan Teknis	-	KK	0.00%
Rata-rata Kondisi Penyediaan Air Limbah				0.00%
6. Kondisi Pengelolaan Persampahan	a. Prasarana dan Sarana Persampahan Tidak Sesuai dengan persyaratan Teknis	84.00	KK	100.00%
	b. Sistem Pengelolaan Persampahan yang tidak sesuai Standar Teknis	-	KK	0.00%
				50.00%
Rata-rata Kondisi Penyediaan Air Limbah				50.00%
7. Kondisi Proteksi Kebakaran	a. Ketidaktersediaan Prasarana Proteksi Kebakaran	60.00	Unit	100.00%
	b. Ketidaktersediaan Sarana Proteksi Kebakaran	-	Unit	0.00%
Rata-rata Kondisi Proteksi Kebakaran				50.00%

RT020-00000

Luas SK	1,17	Ha
Luas Verifikasi	1,17	Ha
Jumlah Bangunan	38	Unit
Jumlah Penduduk	211	Jiwa
Jumlah KK	61	KK

ASPEK	KRITERIA	KONDISI AWAL (BASELINE)		
		NUMERIK	SAT.	PROSEN (%)
1. KONDISI BANGUNAN GEDUNG	a. Ketidakteraturan Bangunan	38.00	Unit	100.00%
	b. Kepadatan Bangunan	-	Ha	0.00%
	c. Ketidaksesuaian dengan Persy Teknis Bangunan	1.00	Unit	2.63%
Rata-rata Kondisi Bangunan Gedung				33.33%
2. Kondisi Jalan Lingkungan	a. Cakupan Pelayanan Jalan Lingkungan	10.00	Meter	1.96%
	b. Kualitas Permukaan Jalan lingkungan	-	Meter	0.00%
Rata-rata Kondisi Jalan Lingkungan				0.00%
3. Kondisi Penyediaan Air Minum	a. Ketersediaan Akses Aman Air Minum	-	KK	0.00%
	b. Tidak terpenuhinya Kebutuhan Air Minum	2.00	KK	3.28%
Rata-rata Kondisi Penyediaan Air Minum				0.00%
4. Kondisi Drainase Lingkungan	a. Ketidaktampungan Mengalirkan Limpasan Air	-	Ha	0.00%
	b. Ketidaktersediaan Drainase	-	Meter	0.00%
	c. Kualitas Konstruksi Drainase	283.00	Meter	66.90%
Rata-rata Kondisi Drainase Lingkungan				22.30%
5. Kondisi Pengelolaan Air Limbah	a. Sistem Pengelolaan Air Limbah Tidak Sesuai Standar Teknis	-	KK	0.00%
	b. Prasarana dan Sarana Pengelolaan Air Limbah Tidak Sesuai dengan Persyaratan Teknis	3.00	KK	4.92%
Rata-rata Kondisi Penyediaan Air Limbah				0.00%
6. Kondisi Pengelolaan Persampahan	a. Prasarana dan Sarana Persampahan Tidak Sesuai dengan persyaratan Teknis	61.00	KK	100.00%
	b. Sistem Pengelolaan Persampahan yang tidak sesuai Standar Teknis	28.00	KK	45.90%
				72.95%
Rata-rata Kondisi Penyediaan Air Limbah				72.95%
7. Kondisi Proteksi Kebakaran	a. Ketidaktersediaan Prasarana Proteksi Kebakaran	-	Unit	0.00%
	b. Ketidaktersediaan Sarana Proteksi Kebakaran	38.00	Unit	100.00%
Rata-rata Kondisi Proteksi Kebakaran				50.00%

RT022-00000

Luas SK	0,80	Ha
Luas Verifikasi	0,80	Ha
Jumlah Bangunan	73	Unit
Jumlah Penduduk	382	Jiwa
Jumlah KK	109	KK

ASPEK	KRITERIA	KONDISI AWAL (BASELINE)		
		NUMERIK	SAT.	PROSEN (%)
1. KONDISI BANGUNAN GEDUNG	a. Ketidakteraturan Bangunan	-	Unit	0.00%
	b. Kepadatan Bangunan	-	Ha	0.00%
	c. Ketidaksesuaian dengan Persy Teknis Bangunan	17.00	Unit	23.29%
Rata-rata Kondisi Bangunan Gedung				0.00%
2. Kondisi Jalan Lingkungan	a. Cakupan Pelayanan Jalan Lingkungan	-	Meter	0.00%
	b. Kualitas Permukaan Jalan lingkungan	330.00	Meter	100.00%
Rata-rata Kondisi Jalan Lingkungan				50.00%
3. Kondisi Penyediaan Air Minum	a. Ketersediaan Akses Aman Air Minum	-	KK	0.00%
	b. Tidak terpenuhinya Kebutuhan Air Minum	-	KK	0.00%
Rata-rata Kondisi Penyediaan Air Minum				0.00%
4. Kondisi Drainase Lingkungan	a. Ketidaktampungan Mengalirkan Limpasan Air	0.40	Ha	49.73%
	b. Ketidaktersediaan Drainase	-	Meter	0.00%
	c. Kualitas Konstruksi Drainase	300.00	Meter	100.00%
Rata-rata Kondisi Drainase Lingkungan				49.91%
5. Kondisi Pengelolaan Air Limbah	a. Sistem Pengelolaan Air Limbah Tidak Sesuai Standar Teknis	-	KK	0.00%
	b. Prasarana dan Sarana Pengelolaan Air Limbah Tidak Sesuai dengan Persyaratan Teknis	14.00	KK	12.84%
Rata-rata Kondisi Penyediaan Air Limbah				0.00%
6. Kondisi Pengelolaan Persampahan	a. Prasarana dan Sarana Persampahan Tidak Sesuai dengan persyaratan Teknis	109.00	KK	100.00%
	b. Sistem Pengelolaan Persampahan yang tidak sesuai Standar Teknis	-	KK	0.00%
				50.00%
Rata-rata Kondisi Penyediaan Air Limbah				50.00%
7. Kondisi Proteksi Kebakaran	a. Ketidaktersediaan Prasarana Proteksi Kebakaran	73.00	Unit	100.00%
	b. Ketidaktersediaan Sarana Proteksi Kebakaran	73.00	Unit	100.00%
Rata-rata Kondisi Proteksi Kebakaran				100.00%

TOTAL NILAI	26
TINGKAT KECUKUMAHAN RINGAN	KUMUH RINGAN
RATA2 KECUKUMAHAN SEKTORAL	35.70%
KONTRIBUSI PENANGANAN	0.00%

TOTAL NILAI	19
TINGKAT KECUKUMAHAN RINGAN	KUMUH RINGAN
RATA2 KECUKUMAHAN SEKTORAL	25.51%
KONTRIBUSI PENANGANAN	0.00%

TOTAL NILAI	18
TINGKAT KECUKUMAHAN RINGAN	KUMUH RINGAN
RATA2 KECUKUMAHAN SEKTORAL	22.32%
KONTRIBUSI PENANGANAN	0.00%



PERHITUNGAN TINGKAT KECUKUHAN AKHIR/PERHITUNGAN OUTCOME PENINGKATAN KUALITAS PERMUKIMAN KUMUH

Provinsi : KALIMANTAN TIMUR  
 Kab/Kota : BALIKPAPAN  
 Kecamatan : BALIKPAPAN TENGAH  
 Kawasan : GUNUNG SARI ULU

RT023-00000

Luas SK	1.86	Ha
Luas Verifikasi	1.86	Ha
Jumlah Bangunan	40	Unit
Jumlah Penduduk	158	Jiwa
Jumlah KK	48	KK

ASPEK	KRITERIA	KONDISI AWAL (BASELINE)			
		NUMERIK	SAT.	PROSEN (%)	
1. KONDISI BANGUNAN GEDUNG	a. Ketidakteraturan Bangunan	-	Unit	0.00%	
	b. Kepadatan Bangunan	-	Ha	0.00%	
	c. Ketidaksesuaian dengan Persy Teknis Bangunan	-	Unit	0.00%	
<b>Rata-rata Kondisi Bangunan Gedung</b>					
2. Kondisi Jalan Lingkungan	a. Cakupan Pelayanan Jalan Lingkungan	-	Meter	0.00%	
	b. Kualitas Permukaan Jalan lingkungan	-	Meter	0.00%	
	<b>Rata-rata Kondisi Jalan Lingkungan</b>				
3. Kondisi Penyediaan Air Minum	a. Ketersediaan Akses Aman Air Minum	-	KK	0.00%	
	b. Tidak terpenuhinya Kebutuhan Air Minum	-	KK	0.00%	
	<b>Rata-rata Kondisi Penyediaan Air Minum</b>				
4. Kondisi Drainase Lingkungan	a. Ketidaktanggapan Mengalirkan Limpasan Air	-	Ha	0.00%	
	b. Ketidaktersediaan Drainase	-	Meter	0.00%	
	c. Kualitas Konstruksi Drainase	80.00	Meter	40.00%	
<b>Rata-rata Kondisi Drainase Lingkungan</b>					
5. Kondisi Pengelolaan Air Limbah	a. Sistem Pengelolaan Air Limbah Tidak Sesuai Standar Teknis	-	KK	0.00%	
	b. Prasarana dan Sarana Pengelolaan Air Limbah Tidak Sesuai dengan Persyaratan Teknis	-	KK	0.00%	
	<b>Rata-rata Kondisi Penyediaan Air Limbah</b>				
6. Kondisi Pengelolaan Persampahan	a. Prasarana dan Sarana Persampahan Tidak Sesuai dengan persyaratan Teknis	48.00	KK	100.00%	
	b. Sistem Pengelolaan Persampahan yang tidak sesuai Standar Teknis	-	KK	0.00%	
	<b>Rata-rata Kondisi Pengelolaan Persampahan</b>				
7. Kondisi Proteksi Kebakaran	a. Ketidaktersediaan Prasarana Proteksi Kebakaran	40.00	Unit	100.00%	
	b. Ketidaktersediaan Sarana Proteksi Kebakaran	40.00	Unit	100.00%	
	<b>Rata-rata Kondisi Proteksi Kebakaran</b>				
		TOTAL NILAI			16
		TINGKAT KECUKUHAN RINGAN			23.33%
		RATA2 KECUKUHAN SEKTORAL			23.33%
		KONTRIBUSI PENANGANAN			0.00%

BATAS AMBANG NILAI TINGKAT KECUKUHAN  
 0% - 33% RIBING  
 34 - 50% KUMUH SEDANG  
 51 - 67% KUMUH RINGAN  
 < 16, DINYATAKAN TIDAK KUMUH

RT024-00000

Luas SK	1.12	Ha
Luas Verifikasi	1.12	Ha
Jumlah Bangunan	55	Unit
Jumlah Penduduk	297	Jiwa
Jumlah KK	66	KK

ASPEK	KRITERIA	KONDISI AWAL (BASELINE)			
		NUMERIK	SATUAN	PROSEN (%)	
1. KONDISI BANGUNAN GEDUNG	a. Ketidakteraturan Bangunan	-	Unit	0.00%	
	b. Kepadatan Bangunan	-	Ha	0.00%	
	c. Ketidaksesuaian dengan Persy Teknis Bangunan	3.00	Unit	5.45%	
<b>Rata-rata Kondisi Bangunan Gedung</b>					
2. Kondisi Jalan Lingkungan	a. Cakupan Pelayanan Jalan Lingkungan	-	Meter	0.00%	
	b. Kualitas Permukaan Jalan lingkungan	255.00	Meter	57.30%	
	<b>Rata-rata Kondisi Jalan Lingkungan</b>				
3. Kondisi Penyediaan Air Minum	a. Ketersediaan Akses Aman Air Minum	-	KK	0.00%	
	b. Tidak terpenuhinya Kebutuhan Air Minum	-	KK	0.00%	
	<b>Rata-rata Kondisi Penyediaan Air Minum</b>				
4. Kondisi Drainase Lingkungan	a. Ketidaktanggapan Mengalirkan Limpasan Air	-	Ha	0.00%	
	b. Ketidaktersediaan Drainase	-	Meter	0.00%	
	c. Kualitas Konstruksi Drainase	215.00	Meter	64.18%	
<b>Rata-rata Kondisi Drainase Lingkungan</b>					
5. Kondisi Pengelolaan Air Limbah	a. Sistem Pengelolaan Air Limbah Tidak Sesuai Standar Teknis	-	KK	0.00%	
	b. Prasarana dan Sarana Pengelolaan Air Limbah Tidak Sesuai dengan Persyaratan Teknis	-	KK	0.00%	
	<b>Rata-rata Kondisi Penyediaan Air Limbah</b>				
6. Kondisi Pengelolaan Persampahan	a. Prasarana dan Sarana Persampahan Tidak Sesuai dengan persyaratan Teknis	-	KK	0.00%	
	b. Sistem Pengelolaan Persampahan yang tidak sesuai Standar Teknis	-	KK	0.00%	
	<b>Rata-rata Kondisi Pengelolaan Persampahan</b>				
7. Kondisi Proteksi Kebakaran	a. Ketidaktersediaan Prasarana Proteksi Kebakaran	55.00	Unit	100.00%	
	b. Ketidaktersediaan Sarana Proteksi Kebakaran	55.00	Unit	100.00%	
	<b>Rata-rata Kondisi Proteksi Kebakaran</b>				
		TOTAL NILAI			16
		TINGKAT KECUKUHAN RINGAN			21.43%
		RATA2 KECUKUHAN SEKTORAL			21.43%
		KONTRIBUSI PENANGANAN			0.00%

RT025-00000

Luas SK	2.68	Ha
Luas Verifikasi	2.68	Ha
Jumlah Bangunan	77	Unit
Jumlah Penduduk	355	Jiwa
Jumlah KK	103	KK

ASPEK	KRITERIA	KONDISI AWAL (BASELINE)			
		NUMERIK	SAT.	PROSEN (%)	
1. KONDISI BANGUNAN GEDUNG	a. Ketidakteraturan Bangunan	-	Unit	0.00%	
	b. Kepadatan Bangunan	-	Ha	0.00%	
	c. Ketidaksesuaian dengan Persy Teknis Bangunan	40.00	Unit	51.95%	
<b>Rata-rata Kondisi Bangunan Gedung</b>					
2. Kondisi Jalan Lingkungan	a. Cakupan Pelayanan Jalan Lingkungan	-	Meter	0.00%	
	b. Kualitas Permukaan Jalan lingkungan	153.00	Meter	49.68%	
	<b>Rata-rata Kondisi Jalan Lingkungan</b>				
3. Kondisi Penyediaan Air Minum	a. Ketersediaan Akses Aman Air Minum	-	KK	0.00%	
	b. Tidak terpenuhinya Kebutuhan Air Minum	-	KK	0.00%	
	<b>Rata-rata Kondisi Penyediaan Air Minum</b>				
4. Kondisi Drainase Lingkungan	a. Ketidaktanggapan Mengalirkan Limpasan Air	-	Ha	0.00%	
	b. Ketidaktersediaan Drainase	-	Meter	0.00%	
	c. Kualitas Konstruksi Drainase	200.00	Meter	80.00%	
<b>Rata-rata Kondisi Drainase Lingkungan</b>					
5. Kondisi Pengelolaan Air Limbah	a. Sistem Pengelolaan Air Limbah Tidak Sesuai Standar Teknis	-	KK	0.00%	
	b. Prasarana dan Sarana Pengelolaan Air Limbah Tidak Sesuai dengan Persyaratan Teknis	-	KK	0.00%	
	<b>Rata-rata Kondisi Penyediaan Air Limbah</b>				
6. Kondisi Pengelolaan Persampahan	a. Prasarana dan Sarana Persampahan Tidak Sesuai dengan persyaratan Teknis	103.00	KK	100.00%	
	b. Sistem Pengelolaan Persampahan yang tidak sesuai Standar Teknis	-	KK	0.00%	
	<b>Rata-rata Kondisi Pengelolaan Persampahan</b>				
7. Kondisi Proteksi Kebakaran	a. Ketidaktersediaan Prasarana Proteksi Kebakaran	77.00	Unit	100.00%	
	b. Ketidaktersediaan Sarana Proteksi Kebakaran	-	Unit	0.00%	
	<b>Rata-rata Kondisi Proteksi Kebakaran</b>				
		TOTAL NILAI			19
		TINGKAT KECUKUHAN RINGAN			24.12%
		RATA2 KECUKUHAN SEKTORAL			24.12%
		KONTRIBUSI PENANGANAN			0.00%

RT026-00000

Luas SK	1.65	Ha
Luas Verifikasi	1.65	Ha
Jumlah Bangunan	39	Unit
Jumlah Penduduk	162	Jiwa
Jumlah KK	49	KK

ASPEK	KRITERIA	KONDISI AWAL (BASELINE)			
		NUMERIK	SAT.	PROSEN (%)	
1. KONDISI BANGUNAN GEDUNG	a. Ketidakteraturan Bangunan	-	Unit	0.00%	
	b. Kepadatan Bangunan	-	Ha	0.00%	
	c. Ketidaksesuaian dengan Persy Teknis Bangunan	-	Unit	0.00%	
<b>Rata-rata Kondisi Bangunan Gedung</b>					
2. Kondisi Jalan Lingkungan	a. Cakupan Pelayanan Jalan Lingkungan	-	Meter	0.00%	
	b. Kualitas Permukaan Jalan lingkungan	285.00	Meter	74.03%	
	<b>Rata-rata Kondisi Jalan Lingkungan</b>				
3. Kondisi Penyediaan Air Minum	a. Ketersediaan Akses Aman Air Minum	-	KK	0.00%	
	b. Tidak terpenuhinya Kebutuhan Air Minum	-	KK	0.00%	
	<b>Rata-rata Kondisi Penyediaan Air Minum</b>				
4. Kondisi Drainase Lingkungan	a. Ketidaktanggapan Mengalirkan Limpasan Air	-	Ha	0.00%	
	b. Ketidaktersediaan Drainase	-	Meter	0.00%	
	c. Kualitas Konstruksi Drainase	300.00	Meter	85.71%	
<b>Rata-rata Kondisi Drainase Lingkungan</b>					
5. Kondisi Pengelolaan Air Limbah	a. Sistem Pengelolaan Air Limbah Tidak Sesuai Standar Teknis	-	KK	0.00%	
	b. Prasarana dan Sarana Pengelolaan Air Limbah Tidak Sesuai dengan Persyaratan Teknis	-	KK	0.00%	
	<b>Rata-rata Kondisi Penyediaan Air Limbah</b>				
6. Kondisi Pengelolaan Persampahan	a. Prasarana dan Sarana Persampahan Tidak Sesuai dengan persyaratan Teknis	49.00	KK	100.00%	
	b. Sistem Pengelolaan Persampahan yang tidak sesuai Standar Teknis	49.00	KK	100.00%	
	<b>Rata-rata Kondisi Pengelolaan Persampahan</b>				
7. Kondisi Proteksi Kebakaran	a. Ketidaktersediaan Prasarana Proteksi Kebakaran	39.00	Unit	100.00%	
	b. Ketidaktersediaan Sarana Proteksi Kebakaran	-	Unit	0.00%	
	<b>Rata-rata Kondisi Proteksi Kebakaran</b>				
		TOTAL NILAI			23
		TINGKAT KECUKUHAN RINGAN			30.80%
		RATA2 KECUKUHAN SEKTORAL			30.80%
		KONTRIBUSI PENANGANAN			0.00%



PERHITUNGAN TINGKAT KEKUMUHAN AKHIR/PERHITUNGAN OUTCOME PENINGKATAN KUALITAS PERKUMIHAN KUMUH

Provinsi : KALIMANTAN TIMUR  
 Kab/Kota : BALIKPAPAN  
 Kecamatan : BALIKPAPAN TENGAH  
 Kawasan : GUNUNG SARI ULU

RT027-00000

Luas SK	2.94	Ha
Luas Verifikasi	2.94	Ha
Jumlah Bangunan	55	Unit
Jumlah Penduduk	233	Jiwa
Jumlah KK	67	KK

ASPEK	KRITERIA	KONDISI AWAL (BASELINE)		
		NUMERIK	SAT.	PROSEN (%)
1. KONDISI BANGUNAN GEDUNG	a. Ketidakteraturan Bangunan	-	Unit	0.00%
	b. Kepadatan Bangunan	-	Ha	0.00%
	c. Ketidaksesuaian dengan Persy Teknis Bangunan	-	Unit	0.00%
<b>Rata-rata Kondisi Bangunan Gedung</b>				
				0.00%
2. Kondisi Jalan Lingkungan	a. Cakupan Pelayanan Jalan Lingkungan	-	Meter	0.00%
	b. Kualitas Permukaan Jalan lingkungan	-	Meter	0.00%
	<b>Rata-rata Kondisi Jalan Lingkungan</b>			0.00%
3. Kondisi Penyediaan Air Minum	a. Ketersediaan Akses Aman Air Minum	-	KK	0.00%
	b. Tidak terpenuhinya Kebutuhan Air Minum	24.00	KK	35.82%
<b>Rata-rata Kondisi Penyediaan Air Minum</b>				
				17.91%
4. Kondisi Drainase Lingkungan	a. Ketidakmampuan Mengalirkan Limpasan Air	-	Ha	0.00%
	b. Ketidaktersedia Drainase	-	Meter	0.00%
	c. Kualitas Konstruksi Drainase	25.00	Meter	10.40%
<b>Rata-rata Kondisi Drainase Lingkungan</b>				
				0.00%
5. Kondisi Pengelolaan Air Limbah	a. Sistem Pengelolaan Air Limbah Tidak Sesuai Standar Teknis	-	KK	0.00%
	b. Prasarana dan Sarana Pengelolaan Air Limbah Tidak Sesuai dengan Persyaratan Teknis	-	KK	0.00%
<b>Rata-rata Kondisi Penyediaan Air Limbah</b>				
				0.00%
6. Kondisi Pengelolaan Persampahan	a. Prasarana dan Sarana Persampahan Tidak Sesuai dengan persyaratan Teknis	67.00	KK	100.00%
	b. Sistem Pengelolaan Persampahan yang tidak sesuai Standar Teknis	67.00	KK	100.00%
<b>Rata-rata Kondisi Pengelolaan Persampahan</b>				
				100.00%
7. Kondisi Proteksi Kebakaran	a. Ketidaktersediaan Prasarana Proteksi Kebakaran	-	Unit	0.00%
	b. Ketidaktersediaan Sarana Proteksi Kebakaran	55.00	Unit	100.00%
<b>Rata-rata Kondisi Proteksi Kebakaran</b>				
				50.00%

BATAS AMBANG NILAI TINGKAT KEKUMUHAN  
 60 - 80 : KUMUH (BURUK)  
 36 - 59 : KUMUH SEDANG  
 16 - 37 KUMUH RINGAN  
 < 16, DINYATAKAN TIDAK KUMUH

RT028-00000

Luas SK	3.39	Ha
Luas Verifikasi	3.39	Ha
Jumlah Bangunan	59	Unit
Jumlah Penduduk	326	Jiwa
Jumlah KK	91	KK

ASPEK	KRITERIA	KONDISI AWAL (BASELINE)		
		NUMERIK	SATUAN	PROSEN (%)
1. KONDISI BANGUNAN GEDUNG	a. Ketidakteraturan Bangunan	-	Unit	0.00%
	b. Kepadatan Bangunan	-	Ha	0.00%
	c. Ketidaksesuaian dengan Persy Teknis Bangunan	12.00	Unit	20.34%
<b>Rata-rata Kondisi Bangunan Gedung</b>				
				0.00%
2. Kondisi Jalan Lingkungan	a. Cakupan Pelayanan Jalan Lingkungan	-	Meter	0.00%
	b. Kualitas Permukaan Jalan lingkungan	217.00	Meter	68.45%
<b>Rata-rata Kondisi Jalan Lingkungan</b>				
				34.23%
3. Kondisi Penyediaan Air Minum	a. Ketersediaan Akses Aman Air Minum	-	KK	0.00%
	b. Tidak terpenuhinya Kebutuhan Air Minum	-	KK	0.00%
<b>Rata-rata Kondisi Penyediaan Air Minum</b>				
				0.00%
4. Kondisi Drainase Lingkungan	a. Ketidakmampuan Mengalirkan Limpasan Air	-	Ha	0.00%
	b. Ketidaktersedia Drainase	-	Meter	0.00%
	c. Kualitas Konstruksi Drainase	160.00	Meter	76.19%
<b>Rata-rata Kondisi Drainase Lingkungan</b>				
				25.40%
5. Kondisi Pengelolaan Air Limbah	a. Sistem Pengelolaan Air Limbah Tidak Sesuai Standar Teknis	-	KK	0.00%
	b. Prasarana dan Sarana Pengelolaan Air Limbah Tidak Sesuai dengan Persyaratan Teknis	1.00	KK	1.10%
<b>Rata-rata Kondisi Penyediaan Air Limbah</b>				
				0.00%
6. Kondisi Pengelolaan Persampahan	a. Prasarana dan Sarana Persampahan Tidak Sesuai dengan persyaratan Teknis	91.00	KK	100.00%
	b. Sistem Pengelolaan Persampahan yang tidak sesuai Standar Teknis	1.00	KK	1.10%
<b>Rata-rata Kondisi Pengelolaan Persampahan</b>				
				50.00%
7. Kondisi Proteksi Kebakaran	a. Ketidaktersediaan Prasarana Proteksi Kebakaran	-	Unit	0.00%
	b. Ketidaktersediaan Sarana Proteksi Kebakaran	59.00	Unit	100.00%
<b>Rata-rata Kondisi Proteksi Kebakaran</b>				
				50.00%

RT029-00000

Luas SK	7.11	Ha
Luas Verifikasi	7.11	Ha
Jumlah Bangunan	71	Unit
Jumlah Penduduk	295	Jiwa
Jumlah KK	83	KK

ASPEK	KRITERIA	KONDISI AWAL (BASELINE)		
		NUMERIK	SAT.	PROSEN (%)
1. KONDISI BANGUNAN GEDUNG	a. Ketidakteraturan Bangunan	10.00	Unit	14.08%
	b. Kepadatan Bangunan	-	Ha	0.00%
	c. Ketidaksesuaian dengan Persy Teknis Bangunan	-	Unit	0.00%
<b>Rata-rata Kondisi Bangunan Gedung</b>				
				0.00%
2. Kondisi Jalan Lingkungan	a. Cakupan Pelayanan Jalan Lingkungan	-	Meter	0.00%
	b. Kualitas Permukaan Jalan lingkungan	550.00	Meter	39.29%
<b>Rata-rata Kondisi Jalan Lingkungan</b>				
				19.64%
3. Kondisi Penyediaan Air Minum	a. Ketersediaan Akses Aman Air Minum	-	KK	0.00%
	b. Tidak terpenuhinya Kebutuhan Air Minum	77.00	KK	92.77%
<b>Rata-rata Kondisi Penyediaan Air Minum</b>				
				46.39%
4. Kondisi Drainase Lingkungan	a. Ketidakmampuan Mengalirkan Limpasan Air	-	Ha	0.00%
	b. Ketidaktersedia Drainase	250.00	Meter	21.19%
	c. Kualitas Konstruksi Drainase	530.00	Meter	44.92%
<b>Rata-rata Kondisi Drainase Lingkungan</b>				
				14.97%
5. Kondisi Pengelolaan Air Limbah	a. Sistem Pengelolaan Air Limbah Tidak Sesuai Standar Teknis	-	KK	0.00%
	b. Prasarana dan Sarana Pengelolaan Air Limbah Tidak Sesuai dengan Persyaratan Teknis	-	KK	0.00%
<b>Rata-rata Kondisi Penyediaan Air Limbah</b>				
				0.00%
6. Kondisi Pengelolaan Persampahan	a. Prasarana dan Sarana Persampahan Tidak Sesuai dengan persyaratan Teknis	83.00	KK	100.00%
	b. Sistem Pengelolaan Persampahan yang tidak sesuai Standar Teknis	-	KK	0.00%
<b>Rata-rata Kondisi Pengelolaan Persampahan</b>				
				50.00%
7. Kondisi Proteksi Kebakaran	a. Ketidaktersediaan Prasarana Proteksi Kebakaran	-	Unit	0.00%
	b. Ketidaktersediaan Sarana Proteksi Kebakaran	71.00	Unit	100.00%
<b>Rata-rata Kondisi Proteksi Kebakaran</b>				
				50.00%

RT 035-00000

Luas SK	1.68	Ha
Luas Verifikasi	1.68	Ha
Jumlah Bangunan	75	Unit
Jumlah Penduduk	342	Jiwa
Jumlah KK	102	KK

ASPEK	KRITERIA	KONDISI AWAL (BASELINE)		
		NUMERIK	SAT.	PROSEN (%)
1. KONDISI BANGUNAN GEDUNG	a. Ketidakteraturan Bangunan	17.00	Unit	22.67%
	b. Kepadatan Bangunan	-	Ha	0.00%
	c. Ketidaksesuaian dengan Persy Teknis Bangunan	3.00	Unit	4.00%
<b>Rata-rata Kondisi Bangunan Gedung</b>				
				0.00%
2. Kondisi Jalan Lingkungan	a. Cakupan Pelayanan Jalan Lingkungan	-	Meter	0.00%
	b. Kualitas Permukaan Jalan lingkungan	105.00	Meter	25.30%
<b>Rata-rata Kondisi Jalan Lingkungan</b>				
				12.65%
3. Kondisi Penyediaan Air Minum	a. Ketersediaan Akses Aman Air Minum	-	KK	0.00%
	b. Tidak terpenuhinya Kebutuhan Air Minum	37.00	KK	36.27%
<b>Rata-rata Kondisi Penyediaan Air Minum</b>				
				18.14%
4. Kondisi Drainase Lingkungan	a. Ketidakmampuan Mengalirkan Limpasan Air	-	Ha	0.00%
	b. Ketidaktersedia Drainase	30.00	Meter	9.68%
	c. Kualitas Konstruksi Drainase	-	Meter	0.00%
<b>Rata-rata Kondisi Drainase Lingkungan</b>				
				0.00%
5. Kondisi Pengelolaan Air Limbah	a. Sistem Pengelolaan Air Limbah Tidak Sesuai Standar Teknis	-	KK	0.00%
	b. Prasarana dan Sarana Pengelolaan Air Limbah Tidak Sesuai dengan Persyaratan Teknis	-	KK	0.00%
<b>Rata-rata Kondisi Penyediaan Air Limbah</b>				
				0.00%
6. Kondisi Pengelolaan Persampahan	a. Prasarana dan Sarana Persampahan Tidak Sesuai dengan persyaratan Teknis	102.00	KK	100.00%
	b. Sistem Pengelolaan Persampahan yang tidak sesuai Standar Teknis	102.00	KK	100.00%
<b>Rata-rata Kondisi Pengelolaan Persampahan</b>				
				100.00%
7. Kondisi Proteksi Kebakaran	a. Ketidaktersediaan Prasarana Proteksi Kebakaran	75.00	Unit	100.00%
	b. Ketidaktersediaan Sarana Proteksi Kebakaran	75.00	Unit	100.00%
<b>Rata-rata Kondisi Proteksi Kebakaran</b>				
				100.00%

TOTAL NILAI	22
TINGKAT KEKUMUHAN	KUMUH RINGAN
RATA2 KEKUMUHAN SEKTORAL	32.97%
KONTRIBUSI PENANGANAN	0.00%

TOTAL NILAI	17
TINGKAT KEKUMUHAN	KUMUH RINGAN
RATA2 KEKUMUHAN SEKTORAL	25.86%
KONTRIBUSI PENANGANAN	0.00%

TOTAL NILAI	18
TINGKAT KEKUMUHAN	KUMUH RINGAN
RATA2 KEKUMUHAN SEKTORAL	22.80%
KONTRIBUSI PENANGANAN	0.00%

TOTAL NILAI	16
TINGKAT KEKUMUHAN	KUMUH RINGAN
RATA2 KEKUMUHAN SEKTORAL	23.99%
KONTRIBUSI PENANGANAN	0.00%



PERHITUNGAN TINGKAT KEKURANGAN AKHIR/PERHITUNGAN OUTCOME PENINGKATAN KUALITAS PERKUMHUMAN KUMBUH

Provinsi : KALIMANTAN TIMUR  
Kab/Kota : BALIKPAPAN  
Kecamatan : BALIKPAPAN TENGAH  
Kawasan : GUNUNG SARI ULU

RT036-00000

Luas SK	1.34	Ha
Luas Verifikasi	1.34	Ha
Jumlah Bangunan	45	Unit
Jumlah Penduduk	181	Jiwa
Jumlah KK	47	KK

ASPEK	KRITERIA	KONDISI AWAL (BASELINE)		
		NUMERIK	SAT.	PROSES (%)
1. KONDISI BANGUNAN GEDUNG	a. Ketidakteraturan Bangunan	-	Unit	0.00%
	b. Kepadatan Bangunan	-	Ha	0.00%
	c. Ketidaksesuaian dengan Persy Teknis Bangunan	-	Unit	0.00%
Rata-rata Kondisi Bangunan Gedung				0.00%
2. Kondisi Jalan Lingkungan	a. Cakupan Pelayanan Jalan Lingkungan	-	Meter	0.00%
	b. Kualitas Permukaan Jalan lingkungan	125.00	Meter	27.78%
Rata-rata Kondisi Jalan Lingkungan				13.89%
3. Kondisi Penyediaan Air Minum	a. Ketersediaan Akses Aman Air Minum	-	KK	0.00%
	b. Tidak terpenuhinya kebutuhan Air Minum	-	KK	0.00%
Rata-rata Kondisi Penyediaan Air Minum				0.00%
4. Kondisi Drainase Lingkungan	a. ketidakmampuan Mengalirkan Limpasan Air	-	Ha	0.00%
	b. Ketidakterselesaian Drainase	-	Meter	0.00%
	c. Kualitas Konstruksi Drainase	500.00	Meter	76.92%
Rata-rata Kondisi Drainase Lingkungan				25.64%
5. Kondisi Pengelolaan Air Limbah	a. Sistem Pengelolaan Air Limbah Tidak Sesuai Standar Teknis	-	KK	0.00%
	b. Prasarana dan Sarana Pengelolaan Air Limbah Tidak Sesuai dengan Persyaratan Teknis	1.00	KK	2.13%
Rata-rata Kondisi Penyediaan Air Limbah				0.00%
6. Kondisi Pengelolaan Persampahan	a. Prasarana dan Sarana Persampahan Tidak Sesuai dengan persyaratan Teknis	-	KK	0.00%
	b. Sistem Pengelolaan Persampahan yang tidak sesuai Standar Teknis	47.00	KK	100.00%
Rata-rata Kondisi Penyediaan Pengelolaan Persampahan				50.00%
7. Kondisi Proteksi Kebakaran	a. Ketidakterselesaian Prasarana Proteksi Kebakaran	45.00	Unit	100.00%
	b. Ketidakterselesaian Sarana Proteksi Kebakaran	45.00	Unit	100.00%
Rata-rata Kondisi Proteksi Kebakaran				100.00%
		TOTAL NILAI		21
		TINGKAT KEKURANGAN		KURUH RINGAN
		RATA-RATA KEKURANGAN SEKTORAL		27.06%
		KONTRIBUSI PENANGANAN		0.00%

BATAS AMBANG NILAI TINGKAT KEKURANGAN  
 01 - 05 : KURUH SANGAT  
 06 - 10 : KURUH SANGAT  
 11 - 15 : KURUH SANGAT  
 16 - 20 : KURUH SANGAT  
 21 - 25 : KURUH SANGAT  
 26 - 30 : KURUH SANGAT  
 31 - 35 : KURUH SANGAT  
 36 - 40 : KURUH SANGAT  
 41 - 45 : KURUH SANGAT  
 46 - 50 : KURUH SANGAT  
 51 - 55 : KURUH SANGAT  
 56 - 60 : KURUH SANGAT  
 61 - 65 : KURUH SANGAT  
 66 - 70 : KURUH SANGAT  
 71 - 75 : KURUH SANGAT  
 76 - 80 : KURUH SANGAT  
 81 - 85 : KURUH SANGAT  
 86 - 90 : KURUH SANGAT  
 91 - 95 : KURUH SANGAT  
 96 - 100 : KURUH SANGAT

RT037-00000

Luas SK	4.37	Ha
Luas Verifikasi	4.37	Ha
Jumlah Bangunan	56	Unit
Jumlah Penduduk	165	Jiwa
Jumlah KK	61	KK

ASPEK	KRITERIA	KONDISI AWAL (BASELINE)		
		NUMERIK	SATUAN	PROSES (%)
1. KONDISI BANGUNAN GEDUNG	a. Ketidakteraturan Bangunan	9.00	Unit	16.07%
	b. Kepadatan Bangunan	-	Ha	0.00%
	c. Ketidaksesuaian dengan Persy Teknis Bangunan	-	Unit	0.00%
Rata-rata Kondisi Bangunan Gedung				0.00%
2. Kondisi Jalan Lingkungan	a. Cakupan Pelayanan Jalan Lingkungan	-	Meter	0.00%
	b. Kualitas Permukaan Jalan lingkungan	330.00	Meter	37.12%
Rata-rata Kondisi Jalan Lingkungan				18.56%
3. Kondisi Penyediaan Air Minum	a. Ketersediaan Akses Aman Air Minum	-	KK	0.00%
	b. Tidak terpenuhinya kebutuhan Air Minum	-	KK	0.00%
Rata-rata Kondisi Penyediaan Air Minum				0.00%
4. Kondisi Drainase Lingkungan	a. ketidakmampuan Mengalirkan Limpasan Air	0.03	Ha	0.69%
	b. Ketidakterselesaian Drainase	-	Meter	0.00%
	c. Kualitas Konstruksi Drainase	530.00	Meter	57.36%
Rata-rata Kondisi Drainase Lingkungan				19.12%
5. Kondisi Pengelolaan Air Limbah	a. Sistem Pengelolaan Air Limbah Tidak Sesuai Standar Teknis	-	KK	0.00%
	b. Prasarana dan Sarana Pengelolaan Air Limbah Tidak Sesuai dengan Persyaratan Teknis	-	KK	0.00%
Rata-rata Kondisi Penyediaan Air Limbah				0.00%
6. Kondisi Pengelolaan Persampahan	a. Prasarana dan Sarana Persampahan Tidak Sesuai dengan persyaratan Teknis	61.00	KK	100.00%
	b. Sistem Pengelolaan Persampahan yang tidak sesuai Standar Teknis	2.00	KK	3.28%
Rata-rata Kondisi Penyediaan Pengelolaan Persampahan				50.00%
7. Kondisi Proteksi Kebakaran	a. Ketidakterselesaian Prasarana Proteksi Kebakaran	56.00	Unit	100.00%
	b. Ketidakterselesaian Sarana Proteksi Kebakaran	56.00	Unit	100.00%
Rata-rata Kondisi Proteksi Kebakaran				100.00%
		TOTAL NILAI		19
		TINGKAT KEKURUMAN		KURUH RINGAN
		RATA-RATA KEKURUMAN SEKTORAL		26.81%
		KONTRIBUSI PENANGANAN		0.00%

